

MATERIAL SUPLEMENTARIO

Material suplementario del artículo: Vacíos de información espacial sobre la riqueza de mamíferos terrestres de Colombia

Supplementary material of the article: Spatial information gaps in continental terrestrial mammal richness from Colombia

Citación: Suárez-Castro AF, Ramírez-Chaves HE, Noguera-Urbano EA, Velásquez-Tibatá J, González-Maya JF, Lizcano DJ. 2021. Vacíos de información espacial sobre la riqueza de mamíferos terrestres continentales de Colombia. *Caldasia* 43(2):247–260. doi: <https://doi.org/10.15446/caldasia.v43n2.85443>

S1. Rutina empleada en R para filtrar y analizar los registros de GBIF y SIB Colombia (El script será incluido en un repositorio de Github y se encuentra adjunto en el presente enlace: <https://revistas.unal.edu.co/index.php/cal/article/view/85443/80331>)



Figura S1. Número de años con registros disponibles por orden en celdas de 50 x 50 km.



Figura S2. Distribución espacial de registros en la base de datos de GBIF para mamíferos terrestres de Colombia.

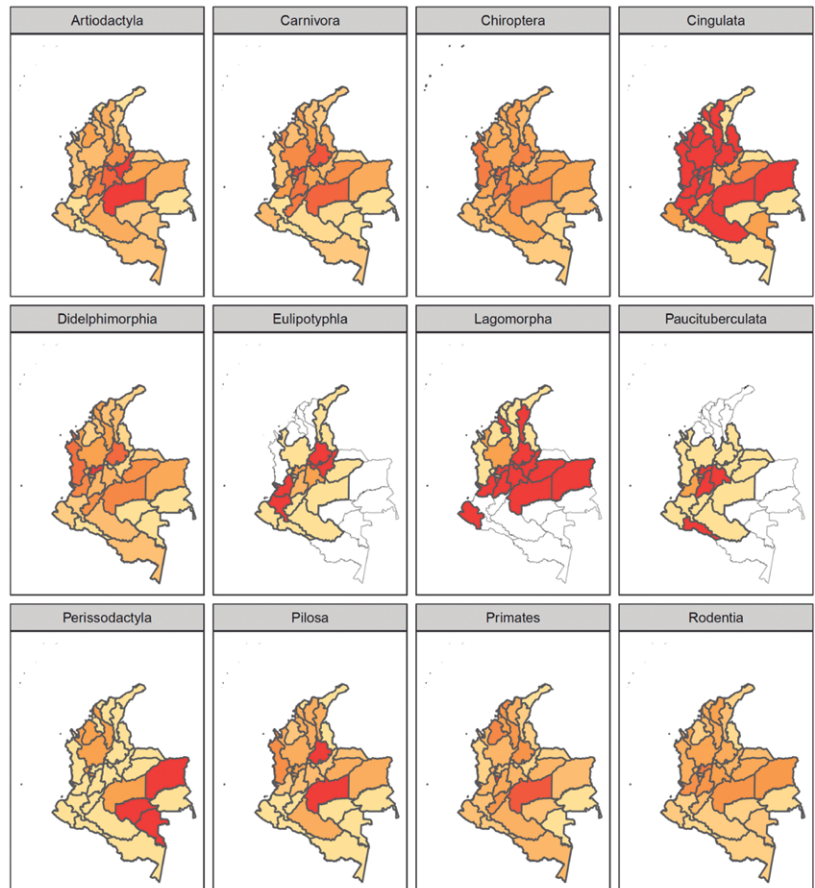


Figura S3. Porcentaje de representatividad por departamento para los órdenes mamíferos terrestres de Colombia basado únicamente en los registros del SIB.

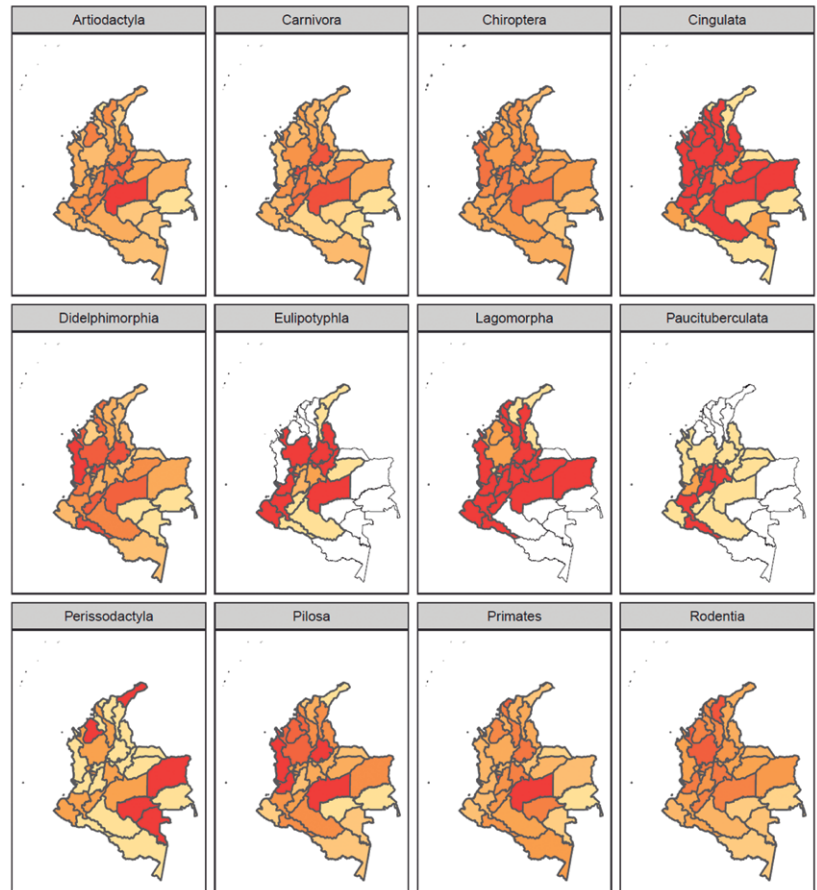


Figura S4. Porcentaje de representatividad por departamento para los órdenes mamíferos terrestres de Colombia usando la base de datos del GBIF.

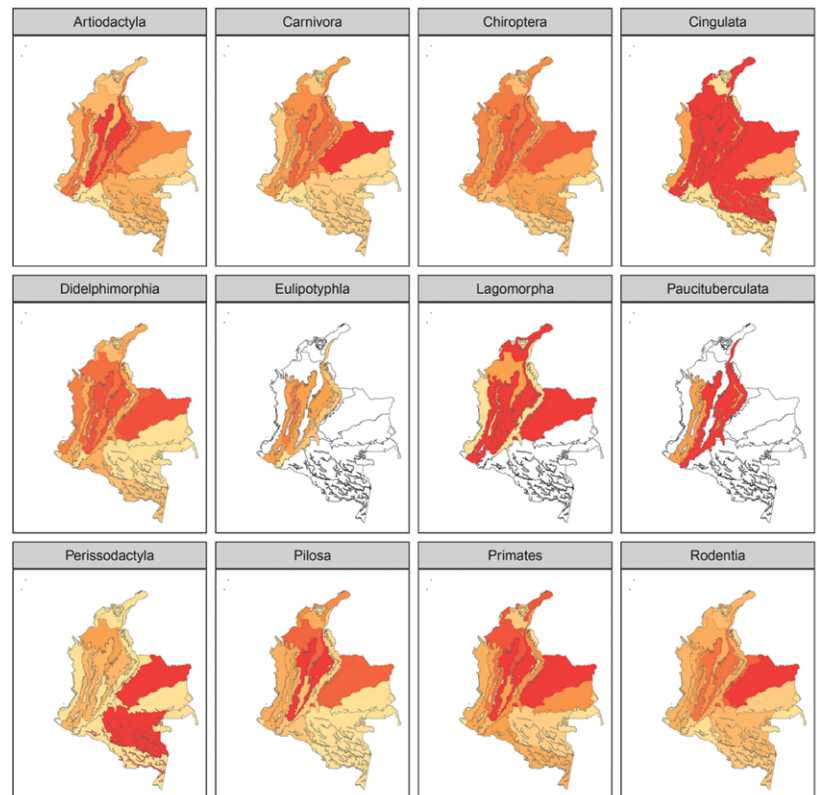


Figura S5. Porcentaje de representatividad por ecorregión para los órdenes mamíferos terrestres de Colombia basado únicamente en los registros del SIB.

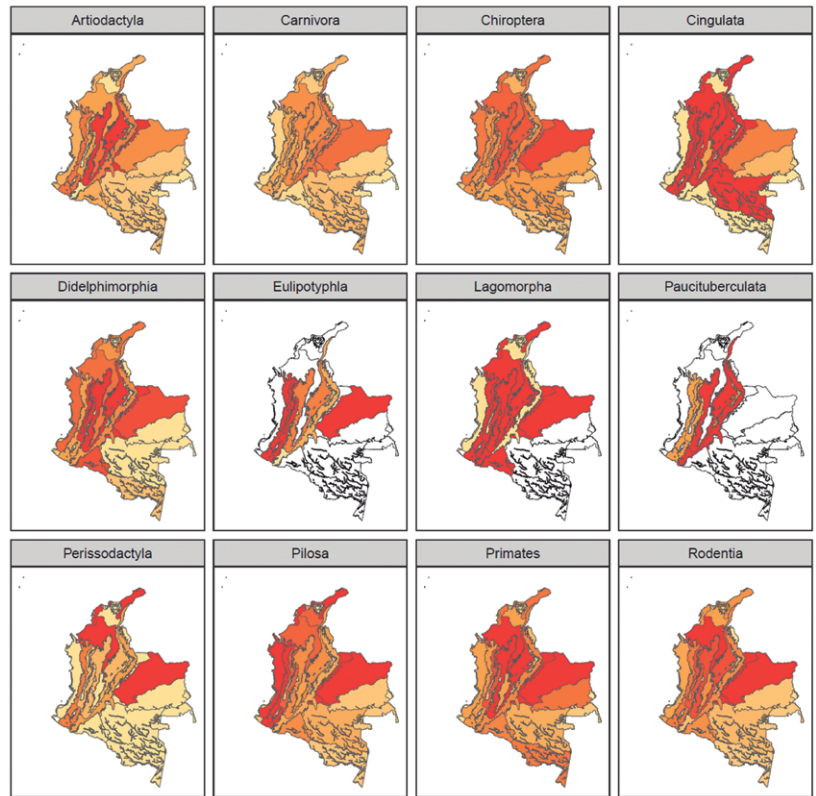


Figura S6. Porcentaje de representatividad por ecorregión para los órdenes mamíferos terrestres de Colombia basado en la base de datos de GBIF.