

cuadernos de geografía

Revista Colombiana de Geografía

ISSN 0121-215X (impresa) - 2256-5942 (en línea)

Vol. 22

n.º 2 julio-diciembre 2013



cuadernos de geografía

Revista Colombiana de Geografía

ISSN 0121-215X (impreso) · 2256-5442 (en línea)

Vol. 22

n.º 2 julio-diciembre 2013



Título: Pescador de Bocas de Ceniza.

Un día en la "Puerta de oro", donde se aplica lo aprendido en el transcurso de la vida, así la pesca se convierte en el único sustento económico de las familias del antiguo puerto Bocas de Ceniza (Barranquilla, Atlántico, Colombia).

Autor: Francisco Rojas Heredia.

Fotografía ganadora del concurso para el X Ciclo de Conferencias en Geografía, Universidad Nacional de Colombia, 2012.



Cuadernos de Geografía



UNIVERSIDAD
NACIONAL
DE COLOMBIA
SEDE BOGOTÁ

FACULTAD DE CIENCIAS HUMANAS

Cuadernos de geografía

Revista Colombiana de Geografía

Vol. 22, n.º 2, julio-diciembre del 2013.

ISSN 0121-215X (IMPRESO) ~ 2256-5442 (EN LÍNEA)

www.cuadernosdegeografia.unal.edu.co

© Universidad Nacional de Colombia, sede Bogotá, Facultad de Ciencias Humanas, Departamento de Geografía



Excepto que se establezca de otra forma, el contenido de esta revista cuenta con una licencia Creative Commons "reconocimiento, no comercial y sin obras derivadas" Colombia 2.5, que puede consultarse en <http://creativecommons.org/licenses/by-nc-nd/2.5/co/>

Contacto e información

Departamento de Geografía
Universidad Nacional de Colombia
Carrera 30 n.º 45-03, ed. Aulas de Ciencias Humanas (212), of. 319-325. Código postal: 111321, 111311.
Bogotá D. C., Colombia
Tel.: (57-1) 316 5000, ext. 16353-16358, telefax: (57-1) 316 5025
Correo electrónico: rcgeogra_fchbog@unal.edu.co;
georevista.unal@gmail.com

Distribución y suscripción

SIGLO DEL HOMBRE EDITORES
Carrera 31A n.º 25B-50, Bogotá, D. C. Pbx: 337 7700
www.siglodelhombre.com

Distribución

UN LA LIBRERÍA, BOGOTÁ
Plazoleta de Las Nieves
Calle 20 n.º 7-15
Tel. 3165000 ext. 29490

CIUDAD UNIVERSITARIA:

- Auditorio León de Greiff, piso 1
Tel.: 316 5000, ext. 20040
www.unlalibreria.unal.edu.co
libreriaun_bog@unal.edu.co
- Edificio Orlando Fals Borda (205)
- Edificio de Posgrados de Ciencias Humanas Rogelio Salmona (225)

Canje

Dirección de Bibliotecas. Grupo de Colecciones
Hemeroteca Nacional Carlos Lleras Restrepo
Av. El Dorado n.º 44A-40, Bogotá, D. C., Colombia
Telefax: 316 5000, ext. 20082. A. A. 14490
Correo electrónico: canjednb_nal@unal.edu.co

Preparación editorial

CENTRO EDITORIAL
FACULTAD DE CIENCIAS HUMANAS
www.humanas.unal.edu.co
Ciudad Universitaria, edif. 205, of. 222
Tel. 316 5000, ext. 16208
editorial_fch@unal.edu.co
Bogotá, D. C., 2013

Corrección de estilo: Ruth Romero
Diseño y diagramación: Diego Quintero
Edición de imágenes: Endir Roa y Diego Quintero
Impresión: Xpress Estudio Gráfico y Digital, S.A.

Cuadernos de Geografía – Revista Colombiana de Geografía inicia su periodicidad semestral en el primer semestre de 2011. La publicación está dirigida primordialmente a las comunidades académicas e investigativas de geógrafos(as), y se perfila como un referente de la producción geográfica nacional, con proyección internacional, que refleja los debates contemporáneos de la geografía.

Rector Universidad Nacional de Colombia

Ignacio Mantilla Prada

Vicerrectora Universidad Nacional de Colombia

María Clemencia Vargas Vargas

Decano Facultad de Ciencias Humanas

Sergio Bolaños Cuéllar

Vicedecano Académico

Jorge Enrique Rojas Otálora

Vicedecana de Investigación y Extensión

Aura Nidia Herrera Rojas

Director Departamento de Geografía

Luis Carlos Jiménez Reyes

Director del Centro Editorial de la Facultad

Esteban Giraldo González

Coordinadora de Revistas

Dalilah Carreño Ricaurte

Director de la revista

Luis Carlos Jiménez Reyes
(Doctor en Géographie de l'aménagement de l'Université Bordeaux 3, Francia)
Universidad Nacional de Colombia, Bogotá

Editor

Jhon Williams Montoya Garay
(Ph. D. en Ciencias Geográficas de la Université Laval, Québec, Canadá)
Universidad Nacional de Colombia, Bogotá

Comité editorial

Arturo José Almandoz Marte
(Doctor en Filosofía, de la Architectural Association School of Architecture, Londres)
Universidad Simón Bolívar, Venezuela; Pontificia Universidad Católica de Chile, Chile

Juan Manuel Díaz Merlano
(Ph. D. en Rerum Naturae de la Justus Liebig Universität, Alemania)
Universidad Nacional de Colombia, Bogotá

Isabel Duque Franco
(Doctora en Geografía Humana de la Universidad de Barcelona, España)
Universidad Nacional de Colombia, Bogotá

Andrés Guhl Corpas
(Ph. D. en Geografía de la University of Florida, Estados Unidos)
Universidad de los Andes, Bogotá, Colombia

Antonio Paulo Faria
(Doctor en Geomorfología de la Universidade Federal do Rio de Janeiro, Brasil)
Universidad Federal de Río de Janeiro, Brasil

Rodrigo Hidalgo
(Doctor en Geografía Humana de la Universidad de Barcelona, España)
Pontificia Universidad Católica de Chile, Chile

Massimo de Marchi
(Ph. D. en Hombre y Ambiente de la Università di Padova, Italia)
Università Degli Studi di Padova, Italia

Hugo Romero Aravena
(Doctor en Geografía y Ordenación del Territorio de la Universidad de Zaragoza, España)
Universidad de Chile, Chile

Gloria María Vargas
(Doctora en Geografía Humana de la Universidad de São Paulo, Brasil)
Universidade do Brasilia, Brasil

Ricardo Adrian Vergara
(Doctor en Geografía Humana de la Philipps-Universität Marburg, Alemania)
Universidad del Norte, Barranquilla, Colombia

Comité científico

Patricia Arias

(Doctora en Geografía y Ordenamiento Territorial de la Université
Toulouse II-Le Mirail, Francia)
Universidad de Guadalajara, México

Mariano Barrientos Vallé

(Doctor en Geografía e Historia de la Universidad de Barcelona, España)
Universidad de Barcelona, España

Horacio Capel

(Doctor en Geografía de la Universidad de Barcelona, España)
Universidad de Barcelona, España

Carlos Guillermo Carcelén Reluz

(Doctor (c) en Historia de América Latina de la Universidad Pablo de
Olavide, España)

Universidad Nacional Mayor de San Marcos, Perú

Michael Handke

(Doctor en Geografía Humana de la University of Frankfurt, Alemania)
Heidelberg University, EE.UU.

Sara Koopman

(Ph.D. en Geografía de la University of British Columbia)
Carleton University, Canadá

Andrea Lampis

(Ph. D. en Política social del London School of Economics
and Political Science, Inglaterra)

Universidad Nacional de Colombia, Bogotá

Günter Mertins

(Doctor en Geografía de la Justus Liebig Universität Giessen, Alemania)
Philipps-Universität Marburg, Alemania

Beatriz Nates

(Doctora en Antropología de la Universidad Complutense de Madrid,
España)

Universidad de Caldas, Colombia

María Laura Silveira

(Doctora en Geografía Humana de la Universidad de São Paulo, Brasil)
Universidade de São Paulo, Brasil; Conitec-Universidad de Buenos Aires, Argentina

Delfina Trinca

(Doctora en Geografía Humana de la Universidade de São Paulo, Brasil)
Universidad de los Andes, Venezuela

Asistentes editoriales

Liliana C. Guzmán Ríos, *Universidad Nacional de Colombia, Bogotá*

Wendy G. González, *Universidad Nacional de Colombia, Bogotá*

Los enlaces directos a los índices y bases bibliográficos, catálogos,
directorios y repositorios donde se encuentra indexada e incluida la revista,
puede consultarlos en: www.cuadernosdegeografia.unal.edu.co

— Indexada en: —



IBN-Publindex (Colciencias) en Categoría B



Latindex (Sistema Regional de Información
en Línea para Revistas Científicas de América Latina
y el Caribe, España y Portugal)



EBSCO (Fuente Académica Premier)



Redalyc (Red de Revistas Científicas en América
Latina y el Caribe, España y Portugal)



DOAJ (Directory of Open Access Journals)



Dialnet (Universidad de la Rioja)



Periódica (Índice de Revistas
Latinoamericanas en Ciencias)



E-Revistas (Plataforma Open Access de Revistas Científicas
Electrónicas Españolas y Latinoamericanas)



CAPES-WebQualis



SciELO Colombia (Scientific Electronic Library Online)

— Includida en los catálogos: —



Virtuose + (Service Commun de Documentation Université
Sorbonne Nouvelle Paris 3)



Sudoc (Catalogue du Système Universitaire de Documentation)

Orbis YALE UNIVERSITY LIBRARY CATALOG

Orbis Yale (Yale University Library Catalog)



Copac (National Academic and Specialist Library Catalogue)



ZDB (Deutsche Digitale Bibliothek)



ULRICHSWEB (Ulrich's Serials Analysis System)



Sherpa-RoMEO



Journal TOCs

9 Editorial

ARTÍCULOS NÚMERO MONOGRÁFICO "CAMBIO CLIMÁTICO"

- 17 **Vulnerabilidad y adaptación al cambio climático: debates acerca del concepto de vulnerabilidad y su medición**
Vulnerabilidade e adaptação às mudanças climáticas: debates sobre o conceito de vulnerabilidade e sua medição
Vulnerability and Adaptation to Climate Change; Debates over the Concept of Vulnerability and Its Measurement
ANDREA LAMPIS – Universidad Nacional de Colombia, Colombia
- 35 **Efecto de los fenómenos de El Niño y La Niña en la precipitación y su impacto en la producción agrícola del departamento del Atlántico (Colombia)**
Efeitos dos fenômenos El Niño e La Niña na precipitação e seu impacto na produção agrícola do estado do Atlântico (Colômbia)
Effect of the El Niño and La Niña Phenomena on Precipitation and Agricultural Production in the Department of Atlántico (Colombia)
AIDA DEL CARMEN RUÍZ CABARCAS Y JOSÉ DANIEL PABÓN CAICEDO – Universidad Nacional de Colombia, Colombia
- 55 **Metropolitan Vulnerability and Strategic Roles for Periurban Agricultural Territories in the Context of Climate Change and Variability**
Vulnerabilidade metropolitana y roles estratégicos de los territorios agrícolas periurbanos en el contexto del cambio y la variabilidad climáticos
Vulnerabilidade metropolitana e funções estratégicas dos territórios agrícolas periféricos no contexto da mudança e a variabilidade climática
CHRISTOPHER BRYANT – Université de Montréal, Canadá
NOHORA CARVAJAL SÁNCHEZ – Universidad de Ciencias Aplicadas y Ambientales (U. D. C. A.), Colombia
KÉNEL DELUSCA, OMAR DAOUDA Y ADAMA SARR – Université de Montréal, Canadá
- 69 **Factores de la vulnerabilidad de los humedales altoandinos de Colombia al cambio climático global**
Fatores da vulnerabilidade das áreas úmidas andinas da Colômbia à mudança climática global
Vulnerability Factors to Global Climate Change in the High Andean Colombian Wetlands
LORENA FRANCO VIDAL – Fundación Humedales, Colombia
JULIANA DELGADO – The Nature Conservancy y Fundación Humedales, Colombia
GERMÁN I. ANDRADE – Universidad de los Andes, Colombia

- 87 **Aportes para la estimación de la huella de carbono en los grandes asentamientos urbanos de Argentina**
Contribuições para a estimativa da pegada de carbono nos grandes assentamentos urbanos da Argentina
Contributions to the Calculation of the Carbon Footprint in the Great Urban Settlements in Argentina
ROSANA FERRARO – Universidad Nacional de Mar del Plata, Argentina
MARÍA CECILIA GAREIS Y LAURA ZULAICA – Centro de Investigaciones Ambientales (CONITEC), Universidad Nacional de Mar del Plata, Argentina
- 107 **Evolução da adaptação à mudança climática na agenda da ONU: vinte anos de avanços e descaminhos**
Evolución de la adaptación al cambio climático en la agenda de la ONU: veinte años de progresos y desvíos
Evolution of the Adaptation to Climate Change on the UN Agenda: Twenty Years of Advances and Setbacks
DIEGO LINDOSO Y JOANA ARAÚJO MARIA – Universidade de Brasília, Brasil
- 125 **El reto de la gestión del agua en las regiones de México ante los efectos del cambio climático: el caso de la cuenca del río Turbio**
O desafio da gestão da água nas regiões do México ante os efeitos da mudança climática: o caso da bacia do rio Turbio
The Challenge of Water Management in Mexican Regions in the Context of Climate Change: The Case of the Turbio River Basin
OCTAVIO GONZÁLEZ SANTANA – El Colegio de Michoacán, México
- 145 **Propuesta metodológica para establecer áreas de riesgo por remoción en masa, Chile**
Proposta metodológica para estabelecer áreas de risco por remoção em massa, Chile
A Methodological Proposal for the Establishment of Areas at Risk for Landslides in Chile
CLAUDIA ESPINOZA LIZAMA – Universidad del Bío Bío, Chile
- 171 **El posible escenario de un sismo de magnitud $\geq 6,5$ para la ciudad de Villavicencio (Colombia)**
O possível cenário de um terremoto de magnitude $\geq 6,5$ para a cidade de Villavicencio (Colômbia)
The Possible Scenario of an Earthquake with a Magnitude $\geq 6,5$ in Villavicencio (Colombia)
GERMÁN CHICANGANA – Corporación Universitaria del Meta, Colombia
CARLOS ALBERTO VARGAS-JIMÉNEZ – Universidad Nacional de Colombia, Colombia
ALEXANDER CANEVA – Universidad Antonio Nariño, Colombia

OTROS ARTÍCULOS

- 193 **Territorialidad, mapeo participativo y política sobre los recursos naturales: la experiencia de América Latina**
Territorialidade, mapeamento participativo e política sobre os recursos naturais: a experiência da América Latina
Territoriality, Participatory Mapping, and Natural Resources Policy: The Latin American Experience
BJØRN SLETTØ – University of Texas, EE. UU.
JOE BRYAN – University of Colorado, EE. UU.
MARLA TORRADO Y CHARLES HALE – University of Texas, EE. UU.
DEBORAH BARRY – Ministerio de Medio Ambiente y Recursos Naturales, El Salvador

- 211 **Gentrificación de La Candelaria: reconfiguraciones de lugar de residencia y consumo de grupos de altos ingresos**
Elitização de La Candelaria: reconfigurações de lugar de residência e consumo de grupos de alta renda
Gentrification of La Candelaria: Reconfigurations of Place of Residence and Consumption of High-income Groups
 ADRIAN SMITH MANRIQUE GÓMEZ – Universidad Nacional de Colombia, Colombia
- 235 **Debatiendo lo rural y la ruralidad: un aporte desde el sudeste de la provincia de Buenos Aires; el caso del partido de Tres Arroyos**
Debatendo o rural e a ruralidade: uma contribuição do sudeste da província de Buenos Aires; o caso do partido de Tres Arroyos
Discussing the Rural and Rurality: A Contribution from the Southeast of the Province of Buenos Aires; The Case of the Division of Tres Arroyos
 CLAUDIA ANDREA MIKKELSEN – GESPyT, Universidad Nacional del Mar del Plata,
 CIG, IGEHCS, Universidad Nacional del Centro de la Provincia de Buenos Aires (CONICET), Argentina
- 257 **Cambios en el uso del suelo asociados a la expansión urbana y la planeación en el corregimiento de Pasquilla, zona rural de Bogotá (Colombia)**
Mudanças no uso do solo associados à expansão urbana e o planejamento no distrito de Pasquilla, zona rural de Bogotá (Colômbia)
Changes in Land Use Associated with Urban Expansion and Territorial Planning in Pasquilla, A Rural Area to the South of Bogotá (Colombia)
 ALICIA HERNÁNDEZ-GÓMEZ, ROSARIO ROJAS-ROBLES – Instituto de Estudios Ambientales (IDEA),
 Universidad Nacional de Colombia, Colombia
 FABIO VLADIMIR SÁNCHEZ-CALDERÓN – Universidad de los Andes, Colombia

RESEÑA

- 273 **Castells, Manuel. *Redes de indignación y esperanza: los movimientos sociales en la era de Internet***
 ISABEL DUQUE FRANCO – Universidad Nacional de Colombia, Colombia
- 277 **Orientaciones para autores**
Orientações para autores
Guidelines for authors
- 289 **Los pares evaluadores de este número**
- 293 **Eventos**
- 301 **Novedades 2013**
- 303 **Índice acumulativo de artículos del volumen 22 (2013)**

Orientaciones para autores

Propósito y alcance

Cuadernos de Geografía – Revista Colombiana de Geografía es una revista académica arbitrada, de periodicidad semestral desde el 2011, y editada desde 1979 por el Departamento de Geografía de la Universidad Nacional de Colombia; su propósito es la difusión de la producción científica en el campo de la geografía a nivel nacional e internacional. Dirigida primordialmente a las comunidades académicas e investigativas de geógrafos, recibe y publica (en español, inglés y portugués) artículos originales e inéditos derivados de investigaciones; artículos de reflexión analítica, interpretativa y crítica; artículos de revisión, y reseñas bibliográficas.

Dado su carácter semestral y la recepción permanente de contribuciones, los artículos recibidos son consolidados cada trimestre, momento en el cual se convoca a la comunidad para la presentación de propuestas para la revista.

El comité editorial y sus políticas se orientan a la divulgación de una amplia diversidad de contenidos en el campo de la geografía, dando cabida a las diferentes variantes de la geografía humana (económica, política, urbana, cultural, histórica), la geografía física (climatología, geomorfología e hidrología), la geografía ambiental (riesgos, desastres, desarrollo sostenible, sustentabilidad y análisis de paisaje) y las aplicaciones y desarrollos en tecnologías de la información geográfica (sensores remotos, sistemas de información geográfica —SIG— y cartografía). Igualmente promueve su libre consulta a través del Open Journal System (OJS), disponible en www.cuadernosdegeografia.unal.edu.co

La postulación y envío de productos científicos debe dirigirse a *Cuadernos de Geografía* a través del sistema OJS. Este sistema brinda la posibilidad de rastrear los diferentes procesos realizados con los artículos postulados. Los potenciales autores pueden postular también su producción, vía correo electróni-

co, a la dirección de la revista rcgeogra_fchbog@unal.edu.co, con una carta dirigida al editor que incluya los datos de contacto. Todo artículo o escrito postulado a la revista debe corresponder a un trabajo inédito y original, que no haya sido remitido simultáneamente a otra publicación, y que cumpla con las especificaciones descritas en el apartado “Características formales de los artículos”.

Arbitraje

Todos los artículos enviados a *Cuadernos de Geografía* son inicialmente revisados por el equipo editorial, que conceptúa sobre su pertinencia, calidad y cumplimiento de las normas generales de presentación. Superada esta etapa, los documentos son sometidos a arbitraje (evaluación doblemente ciega, en la que se reserva el nombre del autor y de los árbitros asignados al proceso) por dos o más pares especializados en el campo de la geografía y disciplinas afines, tanto nacionales como internacionales. El concepto de los pares tiene tres posibilidades: aceptado, sujeto a revisión y reevaluación o rechazado. Los artículos con conceptos no definitivos son enviados, según el criterio del equipo editorial, a un tercer evaluador. Obtenidos los resultados del arbitraje, el equipo editorial informará al autor la decisión tomada por el Comité editorial y el proceso a seguir según el resultado.

El tiempo destinado para la revisión de los artículos postulados es de máximo seis (6) meses. Sin embargo, este lapso de tiempo puede verse alterado de acuerdo a la disponibilidad de los árbitros y otros aspectos que pueden alargar o reducir el tratamiento de cada artículo. Para el caso de las reseñas, estas serán revisadas y evaluadas internamente por miembros del Comité editorial. El resultado de la evaluación será remitido al autor para los ajustes a que haya lugar.

Los miembros de los comités editorial y científico pueden postular artículos de su autoría para la publicación, pero su evaluación será asignada a pares externos a los comités. En todo caso, el espacio para publicación

por miembros de los comités estará restringido a un producto por cada número.

Derechos de publicación

Todo artículo y documento publicado en la revista están regidos por los términos de la licencia Creative Commons (reconocimiento no comercial y sin obras derivadas)¹. Se entiende que la revista se reserva los derechos de reproducción, publicación y distribución de los artículos en cualquier medio impreso o digital que permita el acceso público a ella.

Igualmente cuando un artículo es aceptado para su publicación en la revista, los autores deben aceptar y firmar la licencia de autorización para difusión de publicaciones. La publicación de los artículos y reseñas no tiene ninguna remuneración por parte de la revista, por lo que el autor renuncia a recibir emolumento alguno por la publicación, distribución y cualquier otro uso que se haga en los términos señalados en la licencia.

Características formales de los artículos

Normas generales para artículos

De acuerdo con la tipología de artículos reglamentada por Colciencias, los artículos de investigación científica, de reflexión o de revisión que aparezcan en la revista deben contemplar una organización básica según sea el caso:

- Artículo de investigación: Es un documento que presenta de manera detallada resultados originales de proyectos investigativos terminados. Generalmente están organizados así: título, resumen, palabras clave, introducción (donde se menciona la finalidad del artículo), metodología, resultados, conclusiones y lista de referencias.
- Artículo de reflexión: Es un documento que presenta los resultados de una investigación sobre un tema específico desde una perspectiva analítica, interpretativa o crítica del autor, recurriendo a las fuentes originales para su desarrollo. Generalmente están organizados así: título, resumen, palabras clave, introducción (donde se indica la temática abordada), exposición de la temática, perspectiva crítica del autor frente al tema, conclusiones y lista de referencias.

- Artículo de revisión: Es un documento resultado de una investigación terminada donde se analizan, sistematizan e integran resultados de investigaciones publicadas, o no, sobre un campo o tecnología, con el objeto de divulgar los avances y las tendencias del desarrollo. Su organización es parecida a la anterior tipología, diferenciándose de ella por una cuidadosa revisión bibliográfica del tema de por lo menos 50 referencias.

Estructura

La página de presentación del documento debe contener el nombre “de pluma” del autor (nombre con el que acostumbra a firmar sus producciones académicas), su filiación institucional, tipo de artículo (de acuerdo a los tipos particulares indicados anteriormente), dirección postal y correo electrónico. Cuando el artículo es resultado de alguna investigación o proyecto, se debe especificar el nombre y el número de este, así como los datos de la institución que lo financió.

La extensión límite de los artículos recibidos es de 38 páginas o 12.000 palabras sin incluir la lista de referencias. Cualquier tipo de texto propuesto para publicación se debe dirigir y enviar al editor en archivo digital (en formato estándar: .rtf, .doc, .docx, .odf), en tamaño carta, con todas las márgenes de 2,54 cm (una pulgada), texto a doble espacio y letra Arial de 12 puntos, junto con una impresión física o digital (PDF) del documento completo, incorporando las figuras y cuadros.

Para las reseñas, su extensión límite es de 6 páginas o 2.000 palabras, sin incluir la lista de referencias y debe cumplir con la estructura de presentación establecida para los artículos.

Resumen y datos de contacto

Es muy importante que todos los artículos incluyan título, resumen y cinco palabras clave en español, inglés y portugués. El resumen debe ser un texto claro, completo y conciso que abarque los objetivos, la metodología y los principales aportes del documento, sin referencias bibliográficas ni notas a pie de página, escrito en máximo 120 palabras. Anexo a esta información básica, se solicita incluir datos de contacto del autor (teléfono, correo electrónico y dirección postal); también una breve reseña del perfil académico y formación.

Formato de figuras y tablas

Las figuras (mapas, gráficas y fotografías) se deben enviar en una carpeta aparte en formato de JPG, TIFF

¹ Para ampliar información al respecto, puede consultarse <http://creativecommons.org/licenses/by-nc-nd/2.5/co/>

o GIF, con una resolución mínima de 300 dpi. Los archivos vectoriales pueden ser enviados en formato CDR (Corel Draw), DWG, DXF, SVG o AI.

Las figuras elaboradas a mano se deben dibujar con tinta y en papel pergamino. Es fundamental que todas las figuras sean **completamente legibles** en sus diferentes componentes (incluso la topología) por ello, si bien es deseable que las figuras se ajusten en tamaño y escala al formato de la revista (21,59 cm x 25 cm), dependiendo del producto podrán ser publicados mapas en formato mayor para respetar la relación de escala.

Las figuras y tablas presentes en un texto se presumen de autoría de quien suscribe el documento. En ellas se debe anotar el origen de los datos a partir de los cuales fue elaborada. La reproducción de figuras no originales, es decir, tomadas de alguna fuente, está sujeta a las condiciones que establezca el detentor de los derechos de autor, proceso que está a cargo del autor del artículo. Para toda figura o tabla reproducida o modificada se debe señalar con detalle la fuente de donde fue tomada, inmediatamente después del título de la figura. La revista recomienda no usar la autoreferenciación (por ejemplo, elaborada por el autor).

Como ejemplos de lo anterior se encuentran:

1. Para el caso de una figura o tabla elaborada para el artículo por el autor:
Figura x. Desplazamiento forzado en Colombia 1990-2010.
Datos: Codhes 2005.
2. Para el caso de una reproducción:
Figura x. La propuesta de Centro Cívico de Le Corbusier para Bogotá, 1951.
Fuente: Le Corbusier 1951, p. 24 o Modificado de Le Corbusier 1951, p. 24.
3. Para fotografías convencionales:
Figura x. Áreas inundadas por desbordes del río Bogotá.
Fotografía del autor, noviembre 2011.
Figura x. Panorámica del centro de Bogotá en 1960.
Fuente: Fotografía de Saúl Orduz, Fondo Saúl Orduz, Museo de Bogotá, Mdb 26983.jpg.
4. Para imágenes de satélite:
Figura x. Piedemonte amazónico colombiano.
Fuente: Landsat 7, composición RGB 321, diciembre 2009.

5. Para cartografía derivada de la interpretación de fotografías aéreas:

Figura x. Piedemonte amazónico colombiano.

Fotointerpretación, vuelo C-3345, N.º 5, enero 2008.

Todas las figuras deben mencionarse en el cuerpo del texto, titularse en la parte inferior izquierda y numerarse consecutivamente. También las tablas deben ser citadas y numeradas, pero tituladas en la parte superior central.

Sistema de citas y referencias bibliográficas

Cuadernos de Geografía – Revista Colombiana de Geografía utiliza el sistema de citas y referencias del *Manual de Estilo* de la Universidad de Chicago². En este sistema, las referencias se hacen en el texto utilizando el apellido del autor(es) y el año de publicación entre paréntesis. Las citas de un autor en un mismo año se ordenan alfabéticamente adicionando una letra al año de la publicación. Cuando la cita es textual, se incluye el número de página.

Ejemplos:

- (Wong 1998)
- (Castells 1996a; Castells 1996b).
- (Wong 1998, 4)
- Wong (1998, 4) argumenta que...

Las notas a pie de página son utilizadas para aclaraciones del contenido, mas no para referencias bibliográficas.

Para citar un informe o trabajo de una institución se usa el nombre de la entidad que produjo o patrocinó el informe.

La lista de referencias bibliográficas se elabora en orden alfabético (A-Z), según los ejemplos siguientes:

- Libro:
Knox, Paul L. 2010. *Cities and Design*. New York, NY: Routledge.
- Capítulo en un libro:
Sánchez, Adolfo. 2002. Importancia del sistema de ciudades de la región Centro de México. En *Actualidad de la investigación regional en el México central*, eds. Javier Delgadillo Macías y Alfonso Iracheta, 93-108. México: Plaza y Valdéz.

² Para ampliar información al respecto, puede consultarse http://www.chicagomanualofstyle.org/tools_citationguide.html

- Artículo de revista:

Gunder, Michael. 2010. Planning as the Ideology of (Neoliberal) Space. *Planning Theory* 9 (4): 298-314. DOI: 10.1177/1473095210368878.

- Tesis:

Duque Franco, Isabel. 2008. *La renovación urbana en Bogotá, entre el modelo de planeamiento global y la dinámica local. Planeamiento urbano en Bogotá 1994-2007*. Doctorado en Geografía Humana, Departamento de Geografía Humana, Universidad de Barcelona, Barcelona.

- Citas de internet:

Caribbean Tourism Organization. 2010. Latest Tourism Statistics. Onecaribbean 2008. <http://www.onecaribbean.org/statistics/tourismstats/> (consultado en diciembre del 2010).

Se recomienda a los autores utilizar un sistema de referenciación automática como Endnote o Mendeley y remitir los respectivos archivos de la lista de referencias con el artículo.

Orientações para autores

Propósito e meta

Cuadernos de Geografía – Revista Colombiana de Geografía é uma revista acadêmica arbitrada, de periodicidade semestral desde 2011, e editada desde 1979 pelo Departamento de Geografia da Universidade Nacional da Colômbia; seu propósito é a difusão da produção científica no campo da geografia nacional e internacional. Dirigida primordialmente às comunidades acadêmicas e investigativas de geógrafos, recebe e publica (em espanhol, inglês e português) artigos originais e inéditos frutos de pesquisas; artigos de reflexão analítica, interpretativa e crítica; artigos de revisão, e resenhas bibliográficas.

Dado seu caráter semestral e a recepção permanente de contribuições, os artigos recebidos são consolidados a cada trimestre, momento no qual se convoca a comunidade para a apresentação de propostas para a revista.

O Comitê Editorial e suas políticas se orientam à divulgação de uma ampla diversidade de conteúdos no campo da geografia, o que dá lugar às diferentes variantes da geografia humana (econômica, política, urbana, cultural, histórico), da geografia física (climatologia, geomorfologia e hidrologia), da geografia ambiental (riscos, desastres, desenvolvimento sustentável, sustentabilidade e análise de paisagem) e das aplicações e desenvolvimentos em tecnologia da informação geográfica (sensores remotos, sistemas de informação geográfica —SIC— e cartografia). Da mesma forma, promove sua livre consulta por meio do Open Journal System (OJS), disponível em www.cuadernosdegeografia.unal.edu.co

A aplicação e o envio de produtos científicos devem ser dirigidos a *Cuadernos de Geografía* pelo sistema OJS. Esse sistema oferece a possibilidade de rastrear os diferentes processos realizados com os artigos enviados. Os potenciais autores podem aplicar também sua

produção, por e-mail, a rcgeogra_fchbog@unal.edu.co, com uma carta dirigida ao editor na qual estejam incluídos os dados de contato. Todo artigo ou escrito aplicado para a revista deve corresponder a um trabalho inédito e original, que não tenha sido remittido simultaneamente a outra publicação e que cumpra com as especificações descritas na seção “Características formais dos artigos”.

Arbitragem

Todos os artigos enviados a *Cuadernos de Geografía* são inicialmente revisados pela equipe editorial, que emite um conceito sobre sua pertinência, qualidade e cumprimento das normas gerais de apresentação. Superada essa etapa, os documentos são submetidos à arbitragem (avaliação cega, na qual se omite o nome do autor e dos árbitros designados para o processo) por dois ou mais pares, tanto nacionais quanto internacionais, especializados no campo da geografia e disciplinas afins. O conceito dos pares tem três possibilidades: aceito, sujeito à revisão e reavaliação ou recusado. Os artigos com conceitos não definidos são enviados, segundo o critério da equipe editorial, a um terceiro avaliador. Obtidos os resultados da arbitragem, a equipe editorial informará ao autor a decisão tomada pelo Comitê Editorial e o processo a seguir conforme o resultado.

O tempo destinado para a revisão dos artigos é de no máximo seis meses. Contudo, esse tempo pode ser alterado de acordo com a disponibilidade dos árbitros e de outros aspectos que podem prolongar ou reduzir o tratamento de cada artigo. Para o caso das resenhas, estas serão revisadas e avaliadas internamente pelos membros do Comitê Editorial. O resultado da avaliação será remittido ao autor para as adequações necessárias.

Os membros dos Comitês Editorial e Científico podem inscrever os artigos de sua autoria para a publicação, mas a avaliação destes será destinada a pares externos aos comitês. Em todo caso, o espaço para publicação para membros dos comitês estará restrittido a um produto por cada número.

Direitos de publicação

Todo artigo e documento publicado na revista estão regidos pelos termos da licença Creative Commons (reconhecimento não comercial e sem obras derivadas)¹. Entende-se que a revista reserva os direitos de reprodução, publicação e distribuição dos artigos em qualquer meio impresso ou digital que permita o acesso público a ela.

O mesmo procedimento ocorre quando um artigo é aceito para sua publicação na revista, os autores devem aceitar e assinar a licença de autorização para difusão de publicações. A publicação dos artigos e resenhas não tem nenhuma remuneração por parte da revista; o autor renuncia o recebimento de qualquer remuneração pela publicação, distribuição ou outro uso que se faça nos termos assinalados na licença.

Características formais dos artigos

Normas gerais para artigos

De acordo com a tipologia de artigos regulamentada pelo Colciencias, os artigos de pesquisa científica, de reflexão ou de revisão que apareçam na revista devem contemplar uma organização básica, segundo for o caso:

- **Artigo de pesquisa:** é um documento que apresenta, de maneira detalhada, resultados originais de projetos investigativos terminados. Geralmente, estão assim organizados: título, resumo, palavras-chave, introdução (na qual se menciona a finalidade do artigo), metodologia, resultados, conclusões e lista de referências.
- **Artigo de reflexão:** é um documento que apresenta os resultados de uma pesquisa sobre um tema específico sob uma perspectiva analítica, interpretativa ou crítica do autor, que recorre às fontes originais para seu desenvolvimento. Geralmente, estão assim organizados: título, resumo, palavras-chave, introdução (na qual se indica a temática abordada), exposição da temática, perspectiva crítica do autor ante o tema, conclusões e lista de referências.
- **Artigo de revisão:** é um documento resultante de uma pesquisa terminada, em que se analisam, sistematizam e integram resultados de pesquisas publicadas, ou não, sobre um campo ou tecnologia, com o objetivo de divulgar os avanços e as tendências do desenvolvimento. Sua organização é parecida à

anterior tipologia, diferenciando-se dela por uma cuidadosa revisão bibliográfica do tema de, pelo menos, 50 referências.

Estrutura

A página de apresentação do documento deve conter o nome do autor (conforme aparece em suas publicações acadêmicas), sua filiação institucional, tipo de artigo (de acordo com os tipos particulares indicados anteriormente), endereço postal e eletrônico. Quando o artigo é resultado de alguma pesquisa ou projeto, deve-se especificar o nome e o número deste, assim como os dados da instituição que o financiou.

A extensão limite dos artigos recebidos é de 38 páginas ou 12 mil palavras, sem incluir a lista de referências. Qualquer tipo de texto proposto para publicação deve ser dirigido e enviado ao editor em arquivo digital (em formato padrão: .rtf, .doc, .docx, .odf), em tamanho carta, com todas as margens de 2,54cm (uma polegada), texto com espaço duplo e letra Arial 12, junto com uma impressão física ou digital (PDF) do documento completo, que incorpore as figuras, quadros e/ou tabelas.

Para as resenhas, sua extensão limite é de seis páginas ou duas mil palavras, sem incluir a lista de referências, e deve cumprir com a estrutura de apresentação estabelecida para os artigos.

Resumo e dados de contato

É muito importante que todos os artigos incluam título, resumo e cinco palavras-chave em espanhol, inglês e português. O resumo deve ser um texto claro, completo e conciso, que abranja os objetivos, a metodologia e as principais contribuições do documento, sem referências bibliográficas nem notas de rodapé, e escrito, no máximo, em 120 palavras. Anexo a essa informação básica, solicita-se incluir os dados de contato do autor (telefone, endereço postal e eletrônico); também, uma breve resenha do perfil acadêmico e sua formação.

Formato de figuras e tabelas

As figuras (mapas, gráficos e fotografias) devem ser enviadas numa pasta separada em formato de JPG, TIFF ou GIF, com uma resolução mínima de 300 dpi. Os arquivos vetoriais podem ser enviados em formato CDR (Corel Draw), DWG, DXF, SVG ou AI.

As figuras elaboradas à mão devem ser desenhadas com tinta e em papel pergaminho. É fundamental que todas as figuras sejam **completamente legíveis** em seus diferentes componentes (inclusive a tipologia); por isso,

¹ Para maiores informações, acesse <http://creativecommons.org/licenses/by-nc-nd/2.5/co/>

ainda que o ideal seja que as figuras se ajustem em tamanho e em escala ao formato da revista (21,59 cm x 25 cm), dependendo do produto, poderão ser publicados mapas em formatos maiores para respeitar a relação de escala.

Supõe-se que as figuras e tabelas presentes em um texto sejam de autoria de quem escreve o documento. Nelas, deve-se anotar a origem dos dados a partir dos quais foi elaborada. A reprodução de figuras não originais, ou seja, retiradas de alguma fonte, está sujeita às condições que o detentor dos direitos autorais estabelecer, processo que está sob responsabilidade do autor do artigo. Para toda figura ou tabela reproduzida ou modificada, deve-se indicar com detalhe a fonte de onde foi retirada, imediatamente depois do título da figura. A revista recomenda não usar a autorreferência (por exemplo, elaborada pelo autor).

Como exemplos do anteriormente mencionado se encontram:

1. Para o caso de uma figura ou tabela elaborada pelo autor para o artigo:
Figura x. Refúgio interno na Colômbia 1990-2010. Dados: Codhes 2005.
2. Para o caso de uma reprodução:
Figura x. A proposta de Centro Cívico de Le Corbusier para Bogotá, 1951.
Fonte: Le Corbusier 1951, p. 24 ou Modificado de: Le Corbusier 1951, p. 24.
3. Para fotografias convencionais:
Figura x. Áreas inundadas pela cheia do rio Bogotá. Fotografia do autor, novembro 2011.
Figura x. Panorâmica do centro de Bogotá em 1960. Fuente: Fotografia de Saúl Orduz, Fondo Saúl Orduz, Museu de Bogotá, Mdb 26983.jpg.
4. Para imagens de satélite:
Figura x. Piemonte amazônico colombiano. Fonte: Landsat 7, composição RGB 321, dezembro 2009.
5. Para cartografia derivada da interpretação de fotografias aéreas:
Figura x. Piemonte amazônico colombiano. Fotointerpretação, voo C-3345, N.º 5, janeiro 2008.

Todas as figuras devem ser mencionadas no corpo do texto, intituladas na parte inferior esquerda e

numeradas consecutivamente. Também as tabelas devem ser citadas e numeradas, mas intituladas na parte superior central.

Sistema de notas e referências bibliográficas

Cuadernos de Geografía – Revista Colombiana de Geografía utiliza o sistema de notas e referências do *Manual de Estilo* da Universidade de Chicago². Neste sistema, as referências são feitas no texto utilizando o sobrenome(s) do autor(es) e o ano de publicação entre parênteses. As notas de um autor no mesmo ano são ordenadas alfabeticamente, acrescentado uma letra ao ano da publicação. Quando a nota é textual, inclui-se o número da página.

Exemplos:

- (Wong 1998)
- (Castells 1996a; Castells 1996b).
- (Wong 1998, 4)
- Wong (1998, 4) argumenta que...

As notas de rodapé são utilizadas para esclarecimentos do conteúdo, mas não para referências bibliográficas.

Para colocar uma nota sobre um relatório ou um trabalho de uma instituição, usa-se o nome da entidade que produziu ou patrocinou o trabalho.

A lista de referências bibliográficas é elaborada em ordem alfabética (A-Z), segundo os exemplos abaixo:

- Livro:
Knox, Paul L. 2010. *Cities and Design*. New York, NY: Routledge.
- Capítulo em um livro:
Sánchez, Adolfo. 2002. Importancia del sistema de ciudades de la región Centro de México. En *Actualidad de la investigación regional en el México central*, eds. Javier Delgadillo Macías e Alfonso Iracheta, 93-108. México: Plaza y Valdéz.
- Artigo de revista:
Gunder, Michael. 2010. Planning as the ideology of (neoliberal) space. *Planning Theory* 9 (4): 298-314. DOI: 10.1177/1473095210368878.

² Para maiores informações, acesse http://www.chicagomanualofstyle.org/tools_citationguide.html

- Dissertação/Tese:

Duque Franco, Isabel. 2008. *La renovación urbana en Bogotá, entre el modelo de planeamiento global y la dinámica local. Planeamiento urbano en Bogotá 1994-2007*. Doutorado em Geografia Humana, Departamento de Geografia Humana, Universidade de Barcelona, Barcelona.

- Notas da internet:

Caribbean Tourism Organization. 2010. Latest Tourism Statistics. Onecaribbean 2008. <http://www.one->

[caribbean.org/statistics/tourismstats/](http://www.onecaribbean.org/statistics/tourismstats/) (consultado em dezembro dos 2010).

Recomenda-se que os autores utilizem um sistema de referências automático como Endnote ou Mendeley e remitam os respectivos arquivos da lista de referências com o artigo.

Guidelines for Authors

Objective and Scope

Cuadernos de Geografía – Revista Colombiana de Geografía Geografía is an academic peer-reviewed journal founded in 1979 and published twice a year since 2011 by the Department of Geography of the Universidad Nacional de Colombia. Its objective is the dissemination of scientific production in the field of geography at the national and international levels. Targeted mainly at the academic and research communities of geographers, it welcomes original, unpublished articles resulting from research projects, analytical, interpretive, and critical reflection essays, revision articles and book reviews, in Spanish, Portuguese, and English.

Because the journal appears twice a year and permanently receives contributions, the articles received are consolidated each quarter until the call for papers is announced.

The Editorial Committee's policies aim at the dissemination of a wide variety of content in the field of geography, including different trends in human geography (economic, political, urban, cultural, and historical), physical geography (climatology, geomorphology, and hydrology), environmental geography (risks, disasters, sustainable development, sustainability, and landscape analysis), and the applications and developments of technologies for geographical information (remote sensors, geographic information systems (GIS), and cartography). Likewise, it promotes free access to them through the Open Journal System (OJS), available at www.cuadernosdegeografia.edu.co

Scientific productions proposed for publication should be sent to *Cuadernos de Geografía* through the OJS system, which makes it possible to track the different processes of the submitted articles. Authors may also send their contributions by e-mail to the following address: rcgeogra_fchbog@unal.edu.co, with a letter to the editor that includes contact information. All

submitted articles must be original and unpublished, should not be submitted simultaneously to other journals, and must comply with the requirements set forth in the “Formal Characteristics of the Articles” section.

Peer-review

All articles submitted to *Cuadernos de Geografía* are initially evaluated by one of the members of the editorial committee, who gives an opinion regarding pertinence, quality, and compliance with general presentation guidelines. They are then reviewed by two or more anonymous national or foreign peers specialized in geography or similar disciplines, who issue one of three opinions: accepted, accepted subject to revision and reevaluation, or rejected. Articles subject to revision shall be sent to a third peer reviewer. Once the peer-review results are obtained, the editorial team shall inform the author of the decision reached by the Editorial Committee and of the process to be followed depending on the result.

The time allotted to the review of submitted articles is six (6) months at the most. However, this period of time may suffer changes depending on the availability of peer reviewers and other aspects that may increase or reduce the process for each article. Book reviews shall be read and evaluated internally by the members of the Editorial Committee. The result of the evaluation shall be sent to the author so that the appropriate changes can be made.

The members of the editorial and scientific committees may submit their own articles, but their evaluation will be made by peers who do not belong to the committees. In any case, the space assigned to publications by members of the committees shall be limited to one product per issue.

Publication Rights

Every article and document published in the journal is governed by the terms of a Creative Commons License (Attribution Non-commercial No Derivative

Works)¹. It is understood that the journal reserves the right to reproduce, publish, and distribute the articles in printed or digital media that allow for public access to them.

Likewise, when an article is accepted for publication in the journal, authors must accept and sign the license authorizing the dissemination of publications. There is no remuneration for the publication of articles and book reviews, for which reason authors waive the right to receive any payment for the publication, distribution, or any other use made of the material in conformity with the terms of the license.

Formal Characteristics of the Articles

General Guidelines for Articles

According to the typology of articles established by Colciencias, scientific research, reflection, or revision articles appearing in the journal must comply with a basic structure, depending on their typology:

- Search article: This is a document that presents a detailed account of the original results of completed research projects. It is generally organized thus: title, abstract, keywords, introduction (specifying the objective of the article), methodology, results, conclusions, and list of bibliographic references.
- Reflection article: This is a document that presents the results of research on a specific topic from the author's analytical, interpretive, or critical perspective, using the original sources for its development. It is generally organized thus: title, abstract, keywords, introduction (specifying the objective of the article), statement of the subject matter, author's critical perspective on the issue, conclusions, and list of bibliographic references.
- Revision article: This is a document resulting from a completed research project, which analyzes, systematizes, and integrates the results of published or unpublished research on a field or technology, in order to disseminate advances and development trends. Its organization is similar to that of the previous typology; however, it must include a careful bibliographic revision of at least 50 references.

¹ For further information in this respect, please consult <http://creativecommons.org/licenses/by-nc-nd/2.5/co/>

Structure

The first page of the document should include the author's pen name (the name used in all of his/her publications), institutional affiliation, type of article (according to the typology described above), mailing address, and e-mail. If the article is the result of a research project, the name and number of the project and information regarding the financing institution must be included.

The maximum length of the articles submitted is 38 letter-size pages or 12,000 words, not including the bibliography. Articles should be double-spaced, using Arial 12-point font and 2,54 cm (1 inch) margins all around. All texts should be addressed and sent to the editor as a digital file (in standard .rtf, .doc, .docx, or .odf format), together with a hard copy or a PDF file of the complete document, including figures and tables.

For book reviews, the maximum length is 6 pages or 2,000 words, not including the list of references, and must otherwise comply with the structure for the presentation of articles.

Abstract and Contact Information

It is essential that all articles include a title, an abstract, and five keywords in Spanish, English, and Portuguese. The abstract should be a clear, complete, and concise text of no more than 120 words, covering the objectives, methodology, and main contributions of the article, without bibliographic references or footnotes. Apart from this basic information, authors should include contact information (telephone number, e-mail, and mailing address), as well as a brief summary of their education and academic profile.

Format for Figures and Tables

Figures (maps, graphs, and photographs) should be sent in a separate folder in JPG, TIFF, or GIF format, with a minimum resolution of 300 dpi. Vector files may be sent in CDR (Corel Draw), DWG, DXF, SVG or AI format.

Hand-drawn figures should be done in ink on parchment paper. It is essential that all the components (including topology) of figures be **completely legible**. Therefore, while it is desirable that figures be adjusted in size and scale to the format of the journal (21.59 cm x 25 cm), larger scale maps may be published in order to respect the scale. Be published in all of all figures should be cited in the text. Figures should be titled on the lower left-hand corner and numbered consecutively.

Tables should also be cited and numbered; however, their title should be centered above the table.

The figures and tables included in the text are assumed to be the creation of the author, and they should include the source of the data that served as the basis for their creation. The reproduction of figures that are not original, that is taken from another source, is subject to authorization by the copyright holder. The author of the article is responsible for obtaining said authorization and for including the respective supporting documents. In the case of any reproduced or modified figure or table, the source from which it was taken should be indicated in detail, immediately following the title of the figure. The journal recommends not using self-referencing (for example, "created by the author").

The following are some examples of the above:

1. In the case of a figure or table prepared by the author for the article:
Figure x. Forced Displacement in Colombia 1990-2010.
 Information: Codhes 2005.
2. In the case of a reproduction:
Figure x. Le Corbusier's Proposal for a Civic Center in Bogotá, 1951.
 Source: Le Corbusier 1951, p. 24 or Modified on the basis of Le Corbusier 1951, p. 24.
3. In the case of conventional photographs:
Figure x. Areas Flooded by Overflowing of the Bogotá River.
 Photograph taken by the author, November 2011
Figure x. Panoramic View of Downtown Bogotá in 1960.
 Source: Photograph taken by Saúl Orduz, Saúl Orduz Archive, Museo de Bogotá, Mdb 26983.jpg.
4. In the case of satellite images:
Figure x. The Colombian Amazon Piedmont.
 Source: Landsat 7, composition RGB 321, December 2009.
5. In the case of cartography derived from the interpretation of aerial photographs:
Figure x. The Colombian Amazon Piedmont.
 Photo-interpretation, flight C-3345, N°. 5, January 2008.

All figures should be cited in the body of the text. Figures should be titled on the lower left-hand corner and numbered consecutively. Tables should also be cited and numbered; however, their title should be centered above the table.

Citation and Bibliographic Referencing System

Cuadernos de Geografía - Revista Colombiana de Geografía uses *The Chicago Manual of Style*² citation and referencing system, in which references are included in the text, citing the author(s) last name and year of publication in parentheses. Works published in the same year by one author should be ordered alphabetically, adding a letter to the year of publication. In the case of direct quotations, include the page number.

Examples:

- (Wong 1998)
- (Castells 1996a; Castells 1996b).
- (Wong 1998, 4)
- Wong (1998, 4) argues that...

Footnotes should be used to clarify the contents, but not for bibliographic references.

To cite a report or article produced by an institution, use the name of the entity that produced or sponsored the paper. The list of references is made in alphabetical order (A-Z), as the following examples:

- Book:
 Knox, Paul L. 2010. *Cities and Design*. New York, NY: Routledge.
- Chapter in a Book:
 Sánchez, Adolfo. 2002. Importancia del sistema de ciudades de la región Centro de México. In *Actualidad de la investigación regional en el México central*, eds. Javier Delgadillo Macías y Alfonso Iracheta, 93-108. México: Plaza y Valdéz.
- Journal Article:
 Gunder, Michael. 2010. Planning as the Ideology of (Neoliberal) Space. *Planning Theory* 9 (4): 298-314. DOI: 10.1177/1473095210368878.

2 For further information in this respect, please consult http://www.chicagomanualofstyle.org/tools_citationguide.html

- Thesis:

Duque Franco, Isabel. 2008. *La renovación urbana en Bogotá, entre el modelo de planeamiento global y la dinámica local. Planeamiento urbano en Bogotá 1994-2007*. Ph. D. in Human Geography, Department of Human Geography, Universidad de Barcelona, Barcelona.

- Internet Materials:

Caribbean Tourism Organization. 2010. Latest Tourism Statistics. Onecaribbean 2008. <http://www.onecaribbean.org/statistics/tourismstats/> (accessed in December 2010).

We recommend that the authors use a reference management tool such as Endnote or Mendeley and submit the file containing the bibliography together with the article.

Los pares evaluadores de este número fueron:

LUIS CARLOS AGUDELO PATIÑO

(Doctor en Urbanismo, Territorio y Sostenibilidad de la Universidad Politécnica de Valencia, España)
Universidad Nacional de Colombia, sede Medellín, Colombia

GERARDO ARDILA CALDERÓN

(Doctor en Ecología Humana de la University of Kentucky, EE. UU.)
Universidad Nacional de Colombia, Colombia

PETER CHARLES BRAND

(Doctor en Diseño Urbano de la Oxford Brookes University, Reino Unido)
Universidad Nacional de Colombia, sede Medellín, Colombia

OSCAR BUITRAGO

(Doctor en Geografía de la Universidade Estadual Paulista Júlio de Mesquita Filho, Brasil)
Universidad del Valle, Colombia

ADEILDO CABRAL DA SILVA

(Doctor en Ciencias de Ingeniería Ambiental de la Universidade de São Paulo, Brasil)
Instituto Federal de Educação, Ciência e Tecnologia do Ceará, Brasil

ALEJANDRO CAMARGO

(M. Sc. en Geografía de la Universidad de los Andes, Colombia)
Syracuse University, Estados Unidos

WAYNE CALDWELL

(Ph. D. en Regional Planning and Resource Development de la University of Waterloo, Ontario)
University of Guelph, Canadá

YESID CARVAJAL ESCOBAR

(Ph. D. en Hidráulica y Medio Ambiente de la Universidad Politécnica de Valencia, España)
Universidad del Valle, Colombia

JOSÉ MARÍA CASADO IZQUIERDO

(Doctor en Geografía de la Universidad Nacional Autónoma de México, México)
Universidad Nacional Autónoma de México, México

JORGE LUIS CEBALLOS LIÉVANO

(M. Sc. en Geografía de la Universidad Pedagógica y Tecnológica - UPTC, Colombia)
Instituto de Hidrología, Meteorología y Estudios Ambientales de Colombia (IDEAM), Colombia

ERIKA COLLISCHONN

(Doctora en Geografía de la Universidade Federal de Santa Catarina, Brasil)
Universidad Federal de Pelotas, Brasil

MARÍA EUGENIA COMERCI

(Doctora en Ciencias Sociales y Humanidades de la Universidad Nacional de Quilmes, Argentina)
Universidad Nacional de La Pampa (UNLPam), Argentina

WAGNER COSTA RIBEIRO

(Doctor en Geografía Humana de la Universidade de São Paulo, Brasil)
Universidade de São Paulo, Brasil

GEORGIA PATRICIA DA SILVA

(Doctora en Políticas Públicas de la Universidade Federal do Maranhão - UFMA, Brasil)
Instituto Federal de Educação, Ciência e Tecnologia de Roraima, Brasil

ALEJANDRO A. DELGADILLO SANTANDER

Universidad de Los Andes, Venezuela

SUELY REGINA DEL GROSSI

(Doctora en Geografía Física de la Universidade de São Paulo, Brasil)
Universidade Federal de Uberlândia, Brasil

ANA E. DOMÍNGUEZ SANDOVAL

(Doctora en Geografía de la Université de Toulouse II-Le Mirail, Francia)
Universidad de la República, Uruguay

FRANCISCO JOSÉ FERRANDO ACUÑA

(Doctor en Geografía de la Universidad de Zaragoza, España)
Universidad de Chile, Chile

MARÍA PAULA FERRARI

(Doctorante de Geografía de la Universidad Nacional del Sur, Argentina)
Universidad Nacional de la Patagonia San Juan Bosco, Argentina

LUIS MIGUEL FLORES CAMPAÑA

(Doctor en Ciencias para el Desarrollo Sustentable de la Universidad de Guadalajara, México)
Universidad Autónoma de Sinaloa, México

EDISON FORTES

(Doctor en Geociencias y Medio Ambiente de la Universidade Estadual Paulista Júlio de Mesquita Filho, Brasil)
Universidad Estadual de Maringá, Brasil

JAMES ANGUS FRASER

(Ph. D. en Antropología de la University of Sussex,
Reino Unido)
University of Sussex, Reino Unido

MAX FURRIER

(Doctor en Geografía Física de la Universidade de
São Paulo, Brasil)
Universidade Federal da Paraíba, Brasil

ALICIA IRENE GARCÍA

(Profesora en Geografía de la Universidad Nacional
de Tucumán, Argentina)
Universidad Nacional de Tucumán, Argentina

JOSÉ RAMÓN HERNÁNDEZ SANTANA

(Doctor en Ciencias Geográficas del Instituto de
Geografía de la Academia de Ciencias de la antigua
URSS, Rusia)
*Universidad Nacional Autónoma de México (UNAM),
México*

ADRIANA HURTADO TARAZONA

(M. Sc. en Planificación y Administración del De-
sarrollo Regional de la Universidad de los Andes,
Colombia)
Universidad Piloto de Colombia, Colombia

JANES TEREZHINA LAVORATTI

(Doctora en Geografía de la Universidad de Córdoba,
España)
Universidade Federal da Bahia, Brasil

SERGIO MERINO

(Doctor en Geografía de la Universidad Complu-
tense de Madrid, España)
*Universidad Nacional de la Patagonia San Juan Bosco,
Argentina*

HUMBERTO MIRANDA DO NASCIMENTO

(Doctor en Economía Aplicada del Instituto de
Economía de la Universidade Estadual de Campi-
nas - UNICAMP, Brasil)
Universidade Estadual de Campinas (UNICAMP), Brasil

GLADYS Z. MOLINA

(Doctora en Ciencias Ambientales de la Universi-
dad de Alcalá de Henares, España)
Universidad de Los Andes, Venezuela

LUIS BERNETH PEÑA REYES

(M. Sc. en Geografía Social y Ordenamiento Terri-
torial de la Université Rennes 2, Rennes, Francia)
Universidad Externado de Colombia, Colombia

ÁLVARO MURILLO RODRÍGUEZ

(M. Sc. en Mining Geostatistics de la University of
Leeds, Reino Unido)
Universidad Nacional de Colombia, Colombia

JOSÉ ENRIQUE NOVOA JEREZ

(Doctor en Geografía de la Universidad Nacional de
Cuyo, Argentina)
Universidad de La Serena, Chile

JUAN CARLOS ORTIZ ROYERO

(Ph. D. en Ciencias Marinas de la Universidad de Puer-
to Rico, Recinto de Mayaguez, República Dominicana)
Universidad del Norte, Colombia

LILIA SUSANA PADILLA Y SOTELO

(Doctora en Geografía de la Universidad Nacional
Autónoma de México, México)
Universidad Nacional Autónoma de México, México

MARVIN E. QUESADA QUESADA

(M. Sc. en Geografía de la University of Florida,
EE. UU.)
Universidad de Costa Rica, sede occidente, Costa Rica

VÍCTOR G. QUINTANILLA PÉREZ

(Doctor en Ciencias Naturales de la Université de
Grenoble, Francia)
Universidad de Santiago de Chile, Chile

LAURA RINCÓN GAMBA

(M. Sc. en Economía Social de la Universidad Na-
cional de General Sarmiento, Argentina)
Universidad Externado de Colombia, Colombia

MILENA RINCÓN CASTELLANOS

(M. Sc. en Geografía con énfasis en Ordenamiento
Territorial de la Universidad Pedagógica y Tecnoló-
gica de Colombia - UPTC, Colombia)
Pontificia Universidad Javeriana, Colombia

FLÁVIO RODRIGUES DO NASCIMENTO

(Doctor en Geografía de la Universidade Federal
Fluminense, Brasil)
Universidade Federal Fluminense, Brasil

FLAVIO BLADIMIR RODRÍGUEZ MUÑOZ

(M. Sc. en Economía Social de la Universidad Na-
cional de General Sarmiento, Argentina)
Universidad Externado de Colombia, Colombia

KIM ROBERTSON

(M. Sc. en Ciencias de la Tierra de la University of
California-Davis, EE. UU.)
Universidad Nacional de Colombia, Colombia

LUIS D. SÁNCHEZ AYALA

(Ph. D. en Geografía de la Florida State Universi-
ty, EE. UU.)
Universidad de los Andes, Colombia

BJORN SLETTTO

(Ph. D. en Planificación Urbana y regional de la
Cornell University, Estados Unidos)
University of Texas, EE. UU.

CLAUDIO ALBERTO TECCO

(M. Sc. en Ciencias Sociales de la Lund University,
Suecia)

Universidad Nacional de Córdoba, Argentina

IRENE VÉLEZ TORRES

(M. Sc. en Estudios Culturales de la Universidad
Nacional de Colombia, Colombia)

Universidad Nacional de Colombia, Colombia

ELBA E. VILLANUEVA URRUTIA

(Doctora en Ciencias del Mar de la UACP y P-CCH,
Universidad Nacional Autónoma de México,
México)

Universidad Nacional Autónoma de México, México

SUSANA VOLKMER

(Doctora en Geoquímica y Geotectónica de la Uni-
versidade de São Paulo, Brasil)

Universidade Estadual de Maringá, Brasil

Especialización en Análisis Espacial

- Título que otorga:** Especialista en Análisis Espacial.
- Perfil del aspirante:** Licenciados o profesionales en geografía, ciencias sociales, humanidades, arquitectura y ciencias de la Tierra interesados en la aplicación de conceptos y metodologías de la geografía en sus actividades profesionales y de investigación que estén orientadas a la zonificación ambiental y al ordenamiento territorial.
- Perfil del egresado:** El especialista será un profesional con manejo de técnicas y herramientas para la zonificación y síntesis ambiental de análisis urbano y regional. Además generará información básica y podrá liderar el componente técnico de proyectos de ordenamiento territorial y planificación urbana y regional, entre otros.
- Duración:** 2 semestres.

Maestría en Geografía

- Título que otorga:** Magíster en Geografía.
- Perfil del aspirante:** Egresado de un programa de pregrado de ciencias sociales o ciencias de la Tierra, con experiencia investigativa o proyección como investigador que puede estar respaldada con publicaciones o reconocimientos obtenidos en el pregrado.
- Perfil del egresado:** Investigador con bases sólidas en la disciplina capacitado para desarrollar investigación en un ámbito local, regional y nacional —especialmente en los temas que desarrollan las líneas de investigación de los programas de postgrado del Departamento de Geografía— con habilidad para liderar estudios interdisciplinarios que busquen resolver problemáticas de interacciones ser humano-sociedad y de organización espacial de la actividad humana.
- Duración:** 4 semestres.

Doctorado en Geografía

- Título que otorga:** Doctor en Geografía.
- Perfil del aspirante:** Magíster en ciencias sociales o de ciencias de la Tierra con una formación sólida en geografía, provenga ésta de sus estudios de maestría o de una actividad investigativa importante en la disciplina.
- Perfil del egresado:** Investigador con preparación en la teoría y los métodos de la geografía, con un sólido discurso en esta disciplina y en las ciencias conexas, con capacidad de proponer, desarrollar y liderar programas de investigación que contribuyan a la comprensión de las dinámicas territoriales.
- Duración:** 8 semestres.

Mayor información:

Coordinación de Posgrados de Geografía.
Edificio 212, oficina 320 (Aulas de Ciencias Humanas)
Departamento de Geografía, Facultad de Ciencias Humanas.
Universidad Nacional de Colombia. Bogotá D. C., Colombia.
Teléfono: (57) - (1) 316 50 25
Correo electrónico: postgeo_fchbog@unal.edu.co
www.unal.edu.co/webprogramas/maestria_geografia_bogota.html



eventos

El Departamento de Geografía y el programa de Posgrado de la Universidade Federal do Espírito Santo organizan el

XV Simposio Brasileiro de Geografía Física Aplicada "Uso y ocupación de la tierra y los paisajes cambiantes"

Vitória-Santa Lucia, Brasil
8 al 12 de julio del 2013

Ejes temáticos:

- Epistemología de la geografía física
- Variabilidad y alteraciones climáticas
- Modelado de sistemas y geotecnia ambiental
- Neotectónica en el contexto de la geografía física
- Enseñanza de geografía física
- Geomorfología: planificación y prevención de situaciones de riesgos naturales
- Cuencas fluviales: los procesos y las implicaciones para el espacio geográfico
- Ciencias de la tierra aplicadas al reconocimiento y el análisis de la dinámica ambiental
- El uso y la ocupación de la zona costera y las consecuencias ambientales y sociales
- Biogeografía y el énfasis en los estudios integrados de los paisajes
- Estudios del Cuaternario

Mayores informes

Página web: <http://www.xvsbgfa2013.com.br/index.html#.UPVLHW-Tzg8>

Correo electrónico: duvidas@xvsbgfa2013.com.br

La International Cartographic Association (ICA-ACI) y Deutschen Gesellschaft für Kartographie (DGfK) organizan el

26th International Cartographic Conference "2013 From Pole to Pole"

Dresden, Alemania
25 al 30 de agosto del 2013

Tópicos de las conferencias:

- Semiotics, map perception, cognition and knowledge
- Colours, signs and typography on paper and digital maps
- Geovisualisation, augmented and virtual reality
- Maps and the Internet
- Art, culture and cartography
- SDI, standards, ontologies, integration
- Data quality
- Location based services and ubiquitous cartography
- Volunteered geographic information, crowdsourcing and critical cartography
- Geoinformation retrieval
- Generalisation and multi-scale representation

- Spatio-temporal modelling and issues (3D, simulation)
- Use and user issues
- Mapping and spatial awareness for disabled people
- Geospatial analysis
- Maps, GIS & sustainable development
- Maps, GIS & hazards and disasters
- Maps, GIS & society
- Maps, GIS & security
- Mapping from satellite imagery
- Map and geoDB production techniques
- Open source technology and web services
- Intellectual property rights and economical issues
- Marketing and publishing
- Digital technologies and cartographic heritage
- History of cartography and GI science
- National and regional atlases
- Mountain cartography
- Planets and space cartography
- Marine, military and topographic cartography
- Census and other thematic maps
- Toponyms on maps and on geoDB
- Map projections
- Education and training
- Cartography and children
- The profession of cartographer
- Other

Mayores informes

Página web: <http://www.icc2013.org/>
http://www.icc2013.org/_medien/_content/files/ICC2013_2ndAnnouncement.pdf

Correos electrónicos: sneumann@intercom.de
ginfo@icc2013.org



La Royal Geographical Society de la Imperial College London organiza la

“Annual International Conference 2013”

Londres, Inglaterra

28 al 30 de agosto del 2013

Eje temático

- Nuevas fronteras geográficas

Mayores informes

Página web: <http://www.rgs.org/WhatsOn/ConferencesAndSeminars/Annual+International+Conference/Annual+international+conference.htm>

Correo electrónico: AC2013@rgs.org.

La Asociación Colombiana de Geógrafos (ACOGE) organiza el

XX Congreso Colombiano de Geografía
“Una geografía para otro mundo posible”

Universidad de Tolima, Ibagué, Colombia

29 al 31 de agosto del 2013

Áreas temáticas:

- Impactos de la globalización a escalas internacional y subnacional
- Debates teóricos en la geografía
- Cartografías y lecturas geohistóricas del territorio
- Geografía regional, urbana y de la planificación del desarrollo
- Educación geográfica

Mayores informes

Página web: http://www.acoge.net/2a_Circular_XX_Congreso.pdf

Correos electrónicos: acoge@net.co, miguelespinosa58@hotmail.com, roherguemo@yahoo.es

La Association of Geographical Societies in Europe organiza el

VI EUGEO Congress
“Europe, what’s next? Changing geographies and geographies of change”

Roma, Italia

5 al 7 de septiembre del 2013

Participarán investigadores académicos, expertos y responsables políticos en un debate abierto sobre una amplia gama de temas. El objetivo es facilitar el intercambio de nuevas ideas y ofrecer oportunidades de trabajo en red dentro de una atmósfera informal.

Mayores informes

Página web: <http://www.eugeo2013.com/>

Correo electrónico: info@eugeo2013.com

El Instituto de Geografía de la Universidad Nacional Autónoma de México, la Sociedad Mexicana de Geografía y Estadística y El Centro de Estudios Humboldt (Buenos Aires, Argentina), convocan al

XV Encuentro Internacional Humboldt
“Geografía y Crisis”

México D. F., Universidad Nacional Autónoma de México

9 al 13 de septiembre del 2013

Ejes temáticos:

- Geografía social
- Geografía económica
- Geografía urbana
- Geografía agraria
- Geografía del turismo

Mayores informes

Página web: <http://www.centrohumboldt.org/>

Correos electrónicos: encuentrohumboldt-alta@eListas.net, cehumboldt@yahoo.com.ar, centrohumboldt_br@hotmail.com

**24 ed. del Festival Internacional de Geografía**

País invitado

“La Chine, une puissance mondiale”

Saint-Dié-des-Vosges, Association pour le Développement
du Festival International de Géographie

3 al 6 de octubre del 2013

Salones:

- China, una potencia mundial
- El salón del Libro
- El salón de Geomática
- El salón de Gastronomía

Mayores informes

Página web: <http://www.fig.saint-die-des-vosges.fr/>

Correo electrónico: fclairembault@ville-saintdie.fr



La Facultad de Arquitectura y Urbanismo de la Universidad de Chile organiza el

XXXIV Congreso Nacional y XIX Internacional de Geografía 2013

Sede Chillan, Universidad del Bío Bío, Chile

15 y el 19 de Octubre del 2013

Mayores informes

Página web: <http://geografiauniversidadespublicas.wordpress.com/2013/03/24/chile-2013-xxxiv-congreso-nacional-y-xix-internacional-de-geografia-2013/>

Correo electrónico: fferrand@uchilefau.cl

Las universidades de Barcelona, Autónoma de Barcelona y Oberta de Catalunya, bajo los auspicios académicos de la Asociación de Psicología Ambiental (psicAmb) y el apoyo de la l'Association pour la Recherche en Psychologie Environnementale (ARPEnv), organizan el

Congreso Internacional de Psicología Ambiental
XII Congreso de Psicología Ambiental y VI Jornadas Científicas del ARPEnv

Barcelona, España

22 al 25 de octubre del 2013

Ejes temáticos:

- Sólido: concepción e interacción ambiental
- Líquido: intervención ambiental
- Gaseoso: dilemas y retos para el futuro

El evento está dirigido a personas del mundo académico, responsables de las administraciones públicas y profesionales del ámbito privado, interesadas en las relaciones entre el medio ambiente y los comportamientos.

La estructura del congreso presenta tres formas de participación: ágoras, experiencias y talleres de debate.

Mayores informes:

Página web: <https://psicoamb2013.wonference.com/es/base/page/index/id/3>

Correo electrónico: psicoamb2013@gmail.com

.....

El Departamento de Geografía de la Universidad Nacional de Colombia organiza su

XI Ciclo anual de conferencias
"Población, territorio y medio ambiente"

Bogotá, Universidad Nacional de Colombia

Hemeroteca Nacional Universitaria

23 al 25 de octubre del 2013

Y yo te digo: Cuando alguien se va alguien queda.
 El punto por donde pasó un hombre, ya no está solo.
 Únicamente está solo, de soledad humana,
 el lugar por donde ningún hombre ha pasado.

Cesar Vallejo

La población es el componente determinante en las dinámicas territoriales y medio ambientales. Las diversas estructuras de la población, las dinámicas diferenciales de todos los grupos humanos, las particulares actividades económicas, las distintas formas de apropiación del territorio son algunas de las condiciones que han determinado desde siempre el uso y apropiación del territorio que habitamos.

El Departamento de Geografía se ha interesado en desarrollar el ciclo de conferencias correspondiente al presente año con el tema de POBLACIÓN.

Trabajaremos de manera particular las diversas problemáticas relacionadas con el poblamiento, la estructura espacial, la migración y las diferentes condiciones que proponen hoy en día las condiciones económicas, territoriales y medioambientales.

Las temáticas del evento son:

1. Historia del poblamiento y estructura espacial:

- El poblamiento de Colombia, perspectiva histórica
 - El poblamiento y la distribución sobre el territorio en el siglo XX
 - La estructura espacial del territorio segunda mitad del siglo XX
 - La configuración urbana en América Latina y Colombia
2. La migración, las dinámicas demográficas y los cambios en la estructura de la población en el siglo XX:
- La transición demográfica en Colombia
 - La migración y las reconfiguraciones del territorio
 - Los cambios en la estructura de la población y los espacios urbanos
 - Las dinámicas demográficas en Colombia: comportamiento de los indicadores de mortalidad y fecundidad en los diversos territorios
 - La demografía urbana en Colombia: transformaciones y retos actuales
3. Procesos económicos, medio ambiente y transformaciones en la distribución del territorio:
- La dinámica extractiva y las condiciones medioambientales
 - La población, su actividad económica y sus impactos ambientales
 - Los megaproyectos infraestructurales, los territorios, la población y el medio ambiente
 - Los conflictos ambientales, la población, la economía y el territorio
 - Población, riesgos y desastres

Fechas a tener en cuenta:

Fecha	Actividad
Mayo 17 del 2013	Apertura de la convocatoria a participar y enviar resúmenes cortos
Julio 16 del 2013	Fecha límite para recepción de resúmenes
Agosto 6 del 2013	Información sobre aceptación de trabajos para mesas de presentación oral o sesión de pósters
Agosto 13 del 2013	Publicación de resúmenes
Septiembre 7 del 2013	Fecha límite para recepción de trabajos completos
Septiembre 13 del 2013	Publicación de la programación definitiva del ciclo de conferencias

Mayores informes

Página web:	www.humanas.unal.edu.co/cicloconferencias
Correo electrónico:	ciclogeografia@unal.edu.co

.....

La Sociedad Argentina de Estudios Geográficos (GÆA) organiza el

Congreso Internacional de Geografía y 74 Semana de Geografía

Trevelin, Provincia del Chubut, Argentina

31 de octubre al 3 de noviembre del 2013

Mayores informes

Página web:	http://www.gaea.org.ar/semananueva.htm
Correo electrónico:	informes@gaea.org.ar

La Red Iberoamericana de Desarrollo Local; la Facultad de Geografía, la Facultad de Economía, el Departamento de Sociología y el Centro de Estudios de Administración Pública de la Universidad de La Habana; el Instituto de Desarrollo Local de la Universidad de Huelva; el Instituto de Geografía Tropical; el Centro de Desarrollo Local y Comunitario; FLACSO-Cuba; el grupo de Desarrollo Local de la Asociación de Geógrafos Españoles (AGE); la Agencia Suiza para el Desarrollo y la Cooperación, y el Palacio de Convenciones de La Habana organizan el

III Congreso Internacional de Desarrollo Local "Por un desarrollo local sostenible"

Palacio de Convenciones, La Habana, Cuba
6 al 9 de noviembre del 2013

Las áreas temáticas, organizadas en sesiones independientes, son:

- El desarrollo territorial ante la globalización
- Escalas, territorios y modelos de desarrollo
- Desarrollo local y fomento económico
- Cooperativismo y desarrollo local
- Ordenamiento territorial y planificación estratégica en el ámbito local
- Descentralización y desarrollo local
- Medio ambiente y desarrollo local
- Turismo y desarrollo local
- Administraciones públicas locales

Mayores informes

Página web: <http://www.desarrollolocalcuba.com/index.php?module=invitation>

Correos electrónicos: katia@palco.cu, desarrollolocal@geo.uh.cu

.....

El Salón Fira Barcelona organiza

GLOBALGEO 2013

"Salón Internacional de la Geomática y Geotelemática"

Barcelona, España

19 al 21 de noviembre del 2013

Sectores:

- Cartografía
- Fotogrametría
- Teledetección
- Geodesia
- Topografía
- SIG (Sistemas de Información Geográfica)
- ITS (Sistemas de Transporte Inteligente)
- Información y comunicación
- Navegación por satélite (GPS, Galileo, Glonas y GNSS)

Mayores informes


Página web: www.globalgeobcn.com

Correos electrónicos: globalgeo@firabcn.es, globalgeo.ventas@firabcn.es, globalgeo.visitantes@firabcn.es

novedades 2013

**Departamento de Geografía
y Departamento de Historia**

Impactos territoriales en la transición de la Colonia a la República en la Nueva Granada



204 páginas

Lucía Duque Muñoz, Jhon Williams Montoya Garay, Luis Carlos Jiménez Reyes y Juan David Delgado Rozo

ISBN: 978-958-761-474-9

Tapa dura

Tamaño: 17 x 24 cm

© 2013

La cartografía se ha convertido recientemente en uno de los instrumentos más utilizados en la enseñanza y comprensión de los procesos sociales e históricos. Los artículos que se incluyen en el presente libro son, precisamente, resultado de un proyecto que propende hacia el acercamiento entre cartografía, geografía e historia, planteado al interior del grupo de investigación Estudios Sobre la Problemática Urbano-Regional, de la Universidad Nacional de Colombia.



Departamento de Geografía

Historiografía y planificación urbana en América Latina



En preparación

Isabel Duque Franco (editora)

ISBN: 978-958-761-533-3

Rústica

Tamaño: 15,5 x 23 cm

© 2013

El presente libro surge en el marco de la octava edición del Ciclo de Conferencias en Geografía “Las ciudades en el Bicentenario. Historiografía y planificación urbana en América Latina”, realizado en Bogotá en octubre del 2010. En este sentido, la obra recoge algunos de los trabajos presentados en el evento con el propósito de poner en discusión diferentes aproximaciones y desarrollos teóricos y metodológicos en torno a la historiografía y la planificación urbana en América Latina.





**Vicerrectoría de Investigación
Dirección de Investigación, sede Bogotá**

El desplazamiento forzado en Colombia: Población, territorio y violencia

350 páginas
Nubia Yaneth Ruiz Ruiz
ISBN: 978-958-761-420-6
Rústico
Tamaño: 16,5 x 24 cm
© 2013

Este libro presenta una exhaustiva indagación, que da cuenta de la dinámica sociodemográfica y espacial que ha vivido el país por cuenta del desplazamiento forzado. Analiza las causas de dicho fenómeno y aporta abundante información estadística sobre los cambios en las configuraciones territoriales y poblacionales que han conllevado al uso de la violencia. De igual manera, la investigación aborda el problema mismo del desplazamiento determinando a partir del análisis regional, las diversas fuerzas que impulsan la expulsión de la población.



**Institut Français d'Études Andines (IFEA) y Universidad
Nacional de Colombia – Departamento de Geografía**

Bulletin de l'Institut Français d'Études Andines 2012, Tome 41, n.º 3

Número temático “Recomposiciones territoriales de las metrópolis de las periferias andinas”
319 páginas
Alice Beuf e Isabel Duque Franco (editoras)
ISSN: 0303-7495
Rústico
Tamaño: 17 x 24 cm
2012

El Bulletin de l'Institut Française d'Études Andines 41 n.º 3 es un número temático dedicado a los procesos recientes de transformación y recomposición territorial de las periferias en las metrópolis andinas. Los diez artículos que integran el Bulletin plantean tanto nuevos ejes de reflexión como diferentes enfoques conceptuales y metodológicos para el estudio de las periferias urbanas que pueden contribuir a la identificación de tendencias regionales y particularidades locales.



Índice acumulativo de artículos del volumen 22 (2013)

Consúltelo en: www.cuadernosdegeografia.unal.edu.co

Número	Páginas	
1	41 - 50	<p>ARAUJO DE FREITAS, GILVONETE MARIA, MARQUILENE DA SILVA SANTOS, JEAN CARLOS FERREIRA DE LIMA Y MAX FURRIER</p> <p>“Caracterização geomorfológica com enfoque pedológico e análise da rede de drenagem da área correspondente à Folha Alhandra 1:25.000 – estados da Paraíba e Pernambuco, Nordeste do Brasil”</p> <p><i>“Caracterización geomorfológica con enfoque edafológico y análisis de la red de drenaje del área correspondiente a la Hoja Alhandra 1:25.000 – los estados de Paraíba y Pernambuco, Noreste de Brasil”</i></p> <p><i>“Geomorphologic Characterization with Pedological Focus and Drainage Network Analysis of the Area Corresponding to the Alhandra Leaf 1:25.000 in the States of Paraíba and Pernambuco, Northeastern Brazil”</i></p>
1	127 - 140	<p>CARDOSO, MARÍA MERCEDES</p> <p>“Atisbos de contraurbanización en la Zona Metropolitana Valle de México y en el sistema urbano nacional”</p> <p><i>“Evidências de contraurbanização na Região Metropolitana do Vale do México e no sistema urbano nacional”</i></p> <p><i>“Evidence of Counter-urbanization in the Metropolitan Zone of the Valley of Mexico and in the National Urban System”</i></p>
2	55-68	<p>BRYANT, CHRISTOPHER, NOHORA CARVAJAL SÁNCHEZ, KÉNEL DELUSCA, OMAR DAOUDA Y ADAMA SARR</p> <p>“Metropolitan Vulnerability and Strategic Roles for Periurban Agricultural Territories in the Context of Climate Change and Variability”</p> <p><i>“Vulnerabilidad metropolitana y roles estratégicos de los territorios agrícolas periurbanos en el contexto del cambio y la variabilidad climáticos”</i></p> <p><i>“Vulnerabilidade metropolitana e funções estratégicas dos territórios agrícolas periféricos no contexto da mudança e a variabilidade climática”</i></p>
2	171-190	<p>CHICANGANA, GERMÁN, CARLOS ALBERTO VARGAS-JIMÉNEZ Y ALEXANDER CANEVA</p> <p>“El posible escenario de un sismo de magnitud $\geq 6,5$ para la ciudad de Villavicencio (Colombia)”</p> <p><i>“O possível cenário de um terremoto de magnitude $\geq 6,5$ para a cidade de Villavicencio (Colômbia)”</i></p> <p><i>“The Possible Scenario of an Earthquake with a Magnitude $\geq 6,5$ in Villavicencio (Colombia)”</i></p>
1	51 - 68	<p>DA ROCHA BUSCIOLI, ROBERSON Y ADÁUTO DE OLIVEIRA SOUZA</p> <p>“O discurso da sustentabilidade como elo às novas estratégias de desenvolvimento regional: o caso dos Eixos Nacionais de Integração e Desenvolvimento nos Governos Fernando Henrique Cardoso I e II no estado de Mato Grosso do Sul”</p> <p><i>“El discurso de la sostenibilidad como enlace a nuevas estrategias de desarrollo regional: El caso de los ejes nacionales de integración y desarrollo en los gobiernos Fernando Henrique Cardoso I y II en el estado de Mato Grosso do Sul”</i></p> <p><i>“The Discourse of Sustainability as a Link to New Regional Development Strategies: The Case of National Integration and Development Paths during the Administrations of Fernando Henrique Cardoso I - II in the State of Mato Grosso do Sul”</i></p>

Número	Páginas	
2	145-169	ESPINOZA LIZAMA, CLAUDIA “Propuesta metodológica para establecer áreas de riesgo por remoción en masa, Chile” <i>“Proposta metodológica para estabelecer áreas de risco por remoção em massa, Chile”</i> <i>“A Methodological Proposal for the Establishment of Areas at Risk for Landslides in Chile”</i>
1	93 - 108	FABRI, SILVINA M. “Lugares de memoria y marcación territorial: sobre la recuperación de los centros clandestinos de detención en Argentina y los lugares de memoria en España” <i>“Lugares de memória e marcação territorial: sobre a recuperação dos centros clandestinos de detenção na Argentina e os lugares de memória na Espanha”</i> <i>“Places of Memory and Territorial Marking: On the Recovery of Clandestine Detention Centers in Argentina and the Places of Memory in Spain”</i>
2	87-106	FERRARO, ROSANA, MARÍA CECILIA GAREIS Y LAURA ZULAICA “Aportes para la estimación de la huella de carbono en los grandes asentamientos urbanos de Argentina” <i>“Contribuições para a estimativa da pegada de carbono nos grandes assentamentos urbanos da Argentina”</i> <i>“Contributions to the Calculation of the Carbon Footprint in the Great Urban Settlements in Argentina”</i>
1	13 – 23	FIRMINO BARBOSA, MARIA EMANUELLA, MAX FURRIER Y EDUARDO RODRIGUES VIANA DE LIMA “Mapeamento de adequação de uso das terras através da técnica de análise de multicritério em ambiente SIG: estudo de caso do município de Conde-PB, Brasil” <i>“Cartografia de aptitud para el uso de las tierras mediante la técnica de análisis multicriterio en ambiente SIG: el caso del municipio de Conde-PB, Brasil”</i> <i>“Mapping of Soil Aptitude for Land Use Through the Multi-Criteria Analysis Technique in a GIS Environment: Case Study of the City of Conde-PB, Brazil”</i>
2	69-85	FRANCO VIDAL, LORENA, JULIANA DELGADO Y GERMÁN I. ANDRADE “Factores de la vulnerabilidad de los humedales altoandinos de Colombia al cambio climático global” <i>“Fatores da vulnerabilidade das áreas úmidas andinas da Colômbia à mudança climática global”</i> <i>“Vulnerability Factors to Global Climate Change in the High Andean Colombian Wetlands”</i>
1	169 – 186	GONZÁLEZ LUNA, FABIÁN “Espacialización de la violencia en las ciudades latinoamericanas: una aproximación teórica” <i>“Espacialização da violência nas cidades latino-americanas: uma aproximação teórica”</i> <i>“Spatialization of Violence in Latin American Cities: A Theoretical Approach”</i>
2	125-144	GONZÁLEZ SANTANA, OCTAVIO “El reto de la gestión del agua en las regiones de México ante los efectos del cambio climático: el caso de la cuenca del río Turbio” <i>“O desafio da gestão da água nas regiões do México ante os efeitos da mudança climática: o caso da bacia do rio Turbio”</i> <i>“The Challenge of Water Management in Mexican Regions in the Context of Climate Change: The Case of the Turbio River Basin”</i>

Número	Páginas	
2	257-271	<p>HERNÁNDEZ-GÓMEZ, ALICIA, ROSARIO ROJAS-ROBLES Y FABIO VLADIMIR SÁNCHEZ CALDERÓN</p> <p>“Cambios en el uso del suelo asociados a la expansión urbana y la planeación en el corregimiento de Pasquilla, zona rural de Bogotá (Colombia)”</p> <p><i>“Mudanças no uso do solo associados à expansão urbana e o planejamento no distrito de Pasquilla, zona rural de Bogotá (Colômbia)”</i></p> <p><i>“Changes in Land Use Associated with Urban Expansion and Territorial Planning in Pasquilla, A Rural Area to the South of Bogotá (Colombia)”</i></p>
1	141 – 168	<p>JÁCOME, JAVIER</p> <p>“Patrones espaciales en las elecciones locales del 2007 en Bogotá, Colombia”</p> <p><i>“Os padrões espaciais nas eleições locais em 2007 em Bogotá, Colômbia”</i></p> <p><i>“Spatial Patterns in the Local Elections of 2007 in Bogotá, Colombia”</i></p>
2	17-33	<p>LAMPIS, ANDREA</p> <p>“Vulnerabilidad y adaptación al cambio climático: debates acerca del concepto de vulnerabilidad y su medición”</p> <p><i>“Vulnerabilidade e adaptação às mudanças climáticas: debates sobre o conceito de vulnerabilidade e sua medição”</i></p> <p><i>“Vulnerability and Adaptation to Climate Change; Debates over the Concept of Vulnerability and Its Measurement”</i></p>
2	107-123	<p>LINDOSO, DIEGO Y JOANA ARAÚJO MARIA</p> <p>“Evolução da adaptação à mudança climática na agenda da ONU: vinte anos de avanços e descaminhos”</p> <p><i>“Evolución de la adaptación al cambio climático en la agenda de la ONU: veinte años de progresos y desvíos”</i></p> <p><i>“Evolution of the Adaptation to Climate Change on the UN Agenda: Twenty Years of Advances and Setbacks”</i></p>
2	211-234	<p>MANRIQUE GÓMEZ, ADRIAN SMITH</p> <p>“Gentrificación de La Candelaria: reconfiguraciones de lugar de residencia y consumo de grupos de altos ingresos”</p> <p><i>“Elitização de La Candelaria: reconfigurações de lugar de residência e consumo de grupos de alta renda”</i></p> <p><i>“Gentrification of La Candelaria: Reconfigurations of Place of Residence and Consumption of High-income Groups”</i></p>
1	69 - 79	<p>MESSIAS BONJARDIM, SOLIMAR GUINDO Y MARIA GERALDA DE ALMEIDA</p> <p>“Hierofanias territorializadas: a Igreja Católica em Sergipe, Brasil”</p> <p><i>“Hierofanías territorializadas: la iglesia Católica en Sergipe, Brasil”</i></p> <p><i>“Territorialized Hierophanies: The Catholic Church in Sergipe, Brazil”</i></p>
1	109 – 125	<p>MIGUETORENA, ALEJANDRO Y DIANA LAN</p> <p>“Racionalidades y contrarracionalidades, a partir de la vivienda, en la producción del espacio urbano de Tandil, Argentina”</p> <p><i>“Racionalidades e contrarracionalidades a partir da moradia, na produção do espaço urbano de Tandil, Argentina”</i></p> <p><i>“Rationalities and Counter-rationalities in the Production of the Urban Space of Tandil, Argentina”</i></p>

Número	Páginas	
2	235-256	MIKKELSEN, CLAUDIA ANDREA “Debatiendo lo rural y la ruralidad: un aporte desde el sudeste de la provincia de Buenos Aires; el caso del partido de Tres Arroyos” <i>“Debatendo o rural e a ruralidade: uma contribuição do sudeste da província de Buenos Aires; o caso do partido de Tres Arroyos”</i> <i>“Discussing the Rural and Rurality: A Contribution from the Southeast of the Province of Buenos Aires; The Case of the Division of Tres Arroyos”</i>
1	25 – 40	MOLINA, GLADYZ Z. Y ANDERSON J. ALBARRAN “Análisis multitemporal y de la estructura horizontal de la cobertura de la tierra: Parque Nacional Yacambú, estado Lara, Venezuela” <i>“Análise multitemporal e da estrutura horizontal da cobertura da terra: Parque Nacional Yacambú, estado Lara, Venezuela”</i> <i>“Multi-temporal Remote Sensing and Structural Analysis of the Land Cover: Yacambú National Park, State of Lara, Venezuela”</i>
1	81 - 92	RINCÓN GAMBA, LAURA “Territorios, culturas y jerarquización socioespacial en la migración contemporánea” <i>“Territórios, culturas e hierarquias socioespaciais na migração contemporânea”</i> <i>“Territories, Cultures and Socio-spatial Hierarchies in Contemporary Migration”</i>
2	35-54	RUÍZ CABARCAS, AIDA DEL CARMEN Y JOSÉ DANIEL PABÓN CAICEDO “Efecto de los fenómenos El Niño y La Niña en la precipitación y su impacto en la producción agrícola del departamento del Atlántico (Colombia)” <i>“Efeitos dos fenômenos El Niño e La Niña na precipitação e seu impacto na produção agrícola do estado do Atlântico (Colômbia)”</i> <i>“Effect of the El Niño and La Niña Phenomena on Precipitation and Agricultural Production in the Department of Atlántico (Colombia)”</i>
2	193-209	SLETTO, BJØRN, JOE BRYAN, MARLA TORRADO, CHARLES HALE Y DEBORAH BARRY “Territorialidad, mapeo participativo y política sobre los recursos naturales: la experiencia de América Latina” <i>“Territorialidade, mapeamento participativo e política sobre os recursos naturais: a experiência da América Latina”</i> <i>“Territoriality, Participatory Mapping, and Natural Resources Policy: The Latin American Experience”</i>


**REVISTAS DE LA FACULTAD DE CIENCIAS HUMANAS
UNIVERSIDAD NACIONAL DE COLOMBIA / SEDE BOGOTÁ**

Portal de Revistas UN: www.revistas.unal.edu.co



REVISTA COLOMBIANA DE SOCIOLOGÍA

VOL. 35, N.º 2
JUL-DIC / 2012
Departamento de Sociología
www.revistacolombiana.sociologia.unal.edu.co
recs@unal.edu.co




FORMA Y FUNCIÓN

VOL. 25, N.º 2
JUL-DIC / 2012
Departamento de Lingüística
www.formayfuncion.unal.edu.co
revff_fchbog@unal.edu.co



PROFILE
ISSUES IN TEACHERS' PROFESSIONAL DEVELOPMENT

VOL. 15, N.º 1
APRIL / 2013
Departamento de Lenguas Extranjeras
www.profile.unal.edu.co
rprofile_fchbog@unal.edu.co



ANUARIO COLOMBIANO DE HISTORIA SOCIAL Y DE LA CULTURA

VOL. 40, N.º 1
ENE-JUN / 2013
Departamento de Historia
www.anuariodehistoria.unal.edu.co
anuhisto_fchbog@unal.edu.co



TRABAJO SOCIAL

VOL. 14
ENE-DIC / 2012
Departamento de Trabajo Social
www.revtrabajosocial.unal.edu.co
revtrasoc_bog@unal.edu.co



LITERATURA: TEORÍA, HISTORIA, CRÍTICA

VOL. 14, N.º 2
JUL-DIC / 2012
Departamento de Literatura
www.literaturathc.unal.edu.co
revliter_fchbog@unal.edu.co



REVISTA MATICES EN LENGUAS EXTRANJERAS

N.º 4 / 2010
Revista de la Facultad de Ciencias Humanas
www.revistamatices.unal.edu.co
revlenex_fchbog@unal.edu.co



REVISTA COLOMBIANA DE PSICOLOGÍA

VOL. 22, N.º 1
ENE-JUN / 2013
Departamento de Psicología
www.revistacolombianapsicologia.unal.edu.co
revpsico_fchbog@unal.edu.co



REVISTA MAGUARÉ

VOL. 26, N.º 2
JUL-DIC / 2012
Departamento de Antropología
www.revistamaguare.unal.edu.co
revistamaguare@gmail.com
revmag_fchbog@unal.edu.co



IDEAS Y VALORES

VOL. LXII N.º 151
ABRIL / 2013
Departamento de Filosofía
www.ideasyvalores.unal.edu.co
revideva_fchbog@unal.edu.co



DESDE EL JARDÍN DE FREUD
«La cuestión del síntoma»

N.º 12 / ENE-DIC / 2012
Revista de Psicoanálisis
www.jardindefreud.unal.edu.co
rpsifreud_bog@unal.edu.co

PUNTOS DE VENTA

UN LA LIBRERÍA, BOGOTÁ

Plazoleta de Las Nieves
Calle 20 n.º 7-15
Tel. 3165000 ext. 29490

Ciudad Universitaria:

Auditorio León de Greiff, piso 1
Tel.: 316 5000, ext. 20040
www.unlalibreria.unal.edu.co
libreriaun_bog@unal.edu.co



Edificio Orlando Fals Borda (205)



Edificio de Posgrados de Ciencias Humanas Rogelio Salmona (225)

DISTRIBUCIÓN Y SUSCRIPCIÓN

SIGLO DEL HOMBRE EDITORES

Cra. 31A N.º 25B-50 / Bogotá, Colombia
Pbx. 3377700
www.siglodelhombre.com



CENTRO EDITORIAL FACULTAD DE CIENCIAS HUMANAS
Ciudad Universitaria, ed. 205, of. 222
Tel: 316 5000 ext. 16208
editorial_fch@unal.edu.co
www.humanas.unal.edu.co
Bogotá, D.C.



Cuadernos de Geografía

Cuadernos de Geografía

Revista Colombiana de Geografía, Vol. 22, n.º 2, 2013

Revista semestral del Departamento de Geografía

Facultad de Ciencias Humanas

Universidad Nacional de Colombia, sede Bogotá

Se terminó de imprimir en junio del 2013.